

**NOTIFICARE**

Catre,  
**GARDA FORESTIERA CLUJ**

In conformitate cu metodologia din cadrul O.M. 767/2018, va transmitem in vederea avizarii, actele de punere in valoare prezentate in tabelul de mai jos:


Specificatii	APV	
Denumire APV	310 SENDROAIA APE	297 T FF Neamenajat
Ocol Silvic	TIHUTA -COLIBITA R.A.	
UP	I TIHUTA	II TIHUTA
u.a.	277A	82C
Suprafata (ha)	38	I
Volum (m.c.)	175	11
Proprietar	Primaria Prundu Bargaului	Curcan Vasile
Natura produs	DV II	DV I
Suprafata de impadurit (ha)		
Factori care au afectat arboretul	VANT	VANT
Contract de administrare numar / data	4782/12.06.2019 inregistrat la GF Cluj cu nr. 381/20.06.2019	9130/06.12.2017
Document de proprietate nr. /data	TP 2215/13.06.2003	
APV-ul face obiectul depasirii posibilitatii anuale	NU	NU
APV-ul face obiectul modificarii prevederilor amenajamentului	NU	NU
APV-ul provine din arborete situate in proprietati <10 ha	NU	DA
Arboretul este situat in afara arealului	NU	NU
Punerea in valoare s-a facut in arborete cu restrictii privind protectia mediului		
se afla in zona Sitului Natura 2000 , dar activitatea de exploatare se poate desfasura, nefiind in arile strict protejate.		

Anexam:

- actele de punere in valoare avizate de seful de ocol si verificat de inginerul responsabil de compartimentul fond forestier;
- avizul CTAS, Ordin de Ministru;
- copie dupa descrierile parcelare;
- fotografii relevante din u.a.-urile mentionate;



Fond Forestier  
Ing. Bodasca Teofil



ACT DE PUNERE IN VALOARE NR. - - BN - 25336481

Unitate de Productie : I - BARGAU SILVA  
Denumire A.P.V. : 307 Curean Vasile

Suprafata totala act - (ha) : 1,00 Tratament : ACCIDENTALE I Natura produsului : DOBORATURI I Tehnologia de exploatare : SORTIMENTE SI MULTIPLI DE Data inventarierii : 07.09.2020 Anul exploatarii : 2020 Procedeul de inventariere : FIR CU FIR Ciocan rotund nr. : BN-11-19 Ciocan patrat nr. :				Informatii privind N.T.S.M.				Grupa de specii	Nr. de arbori	Vol. arbore									
				Stancarii pe - (ha) : Arbori putregaiosi - (buc) : cu un volum de - (mc) : Iescarii -(buc) : cu un volum de - (mc) :				Rasinoase FAG Quercinee Diverse tari Diverse moi	11	11									
								Total :	11	11									
Specia		SORTARE DIMENSIONALA						Lemn lucru	Coaja	Lemn de foc Total	VF	Volum brut							
		G1	G2	G3	M1	M2	M3	LS											
MOLID		3	4	1	1				9	1	1	11							
TOTAL		3	4	1	1				9	1	1	11							
U.A.	Suprafata ha	Varsta ani	Panta G	Semintis utilizabil							Total volum brut								
				%	S. tot	Compozitie				H.									
265	1,00	59,0	15,00								11								
Total	1,00										11								
U.A.	MO	Volum																	
265	11	11																	
Total	11	11																	
U.A.	Specia	Diametre dt dcg		Inaltime ht hc		Var sta	Vol. arb	Nr. arb	Cres tere	Sortare dimensionala						Coaja	Lemn foc Total VF		Volum brut
265	MO	30,70	31,30	26,20	26,40	59	1,00	11		3	4	1	1				1	1	11
Total U.A. : 265								11		3	4	1	1				1	1	11
Total General U.A. :								11		3	4	1	1				1	1	11

Sef Ocol,

VLAD FLORIN DANIEL



Intocmit,

Birou Fond Forestier,

Verificat,

ACT DE PUNERE IN VALOARE NR. -- BN - 25336481

Unitate de Productie : I - Tihuta  
Denumire A.P.V. : 310 SENDROAIA APE

Suprafata totala act - (ha) : 38,00 Tratament : ACCIDENTALE II Natura produsului : DOBORATURI II Tehnologia de exploatare : SORTIMENTE SI MULTIPLI DE Data inventarierii : 10.09.2020 Anul exploatarei : 2020 Procedul de inventariere : FIR CU FIR Ciocan rotund nr. : PP-BN-11-06 Ciocan patrat nr. :				Informatii privind N.T.S.M.				Grupa de specii		Nr. de arbori		Vol. arbore								
				Stancarii pe - (ha) : Arbori putregaiosi - (buc) : 7 cu un volum de - (mc) : 6,00 Iescarii -(buc) : cu un volum de - (mc) :				Rasinoase FAG Quercinee Diverse tari Diverse moi		238 5		171 4								
								Total :		243		175								
Specia		SORTARE DIMENSIONALA						Lemn lucru	Coaja	Lemn de foc		Volum brut								
		G1	G2	G3	M1	M2	M3			LS	Total		VF							
BRAD		12	5	1	1				19	2	10	2	31							
MOLID		13	31	12	10	3		1	70	7	63	6	140							
FAG								1	1		3		4							
TOTAL		25	36	13	11	3		2	90	9	76	8	175							
U.A.	Suprafata ha	Varsta ani	Panta G	Semintis utilizabil				Total volum brut												
				%	S. tot	Compozitie			H.											
277A	38,00	55,0	20,00										175							
Total	38,00													175						
U.A.	BR	FA	MO	Volum																
277A	31	4	140	175																
Total	31	4	140	175																
U.A.	Specia	Diametre		Inaltime		Var sta	Vol. arb	Nr. arb	Cres tere	Sortare dimensionala						Coaja	Lemn foc		Volum brut	
		dt	dcg	ht	hc					G1	G2	G3	M1	M2	M3		LS	Total		VF
277A	BR	44,00	44,30	25,30	25,30	55	1,15	27		12	5	1	1			2	10	2	31	
	MO	30,90	30,90	23,60	23,60	55	0,66	211		13	31	12	10	3	1	7	63	6	140	
	FA	50,00	49,20	24,00	23,90	55	0,80	5							1		3		4	
Total U.A. : 277A								243		25	36	13	11	3		2	9	76	8	175
Total General U.A. :								243		25	36	13	11	3		2	9	76	8	175

Sef Ocol,

VLAD FLORIN DANIEL



Intocmit,

Birou Fond Forestier,

Verificat,

ACT DE PUNERE IN VALOARE NR. - - BN - 25336481

Unitate de Productie : II-5 - SENDROAIA  
Denumire A.P.V. : 309 T FF NEAMENAJAT BALAN TEOFIL

Suprafata totala act - (ha) : 1,00 Tratament : TAIERI IN F.F. NEAMENAJAT DE MAX. 10 HA Natura produsului : DOBORATURI I Tehnologia de exploatare : TRUNCHIURI SI CATARGE Data inventarierii : 18.09.2020 Anul exploatarei : 2020 Procedeeul de inventariere : FIR CU FIR Ciocan rotund nr. : BN-11-19 Ciocan patrat nr. :				Informatii privind N.T.S.M.				Grupa de specii	Nr. de arbori	Vol. arbore										
				Stancarii pe - (ha) : Arbori putregaiosi - (buc) : cu un volum de - (mc) : Iescarii -(buc) : cu un volum de - (mc) :				Rasinoase FAG Quercinee Diverse tari Diverse moi	14	13										
								Total :	14	13										
Specia		SORTARE DIMENSIONALA						Lemn lucru	Coaja	Lemn de foc		Volum brut								
		G1	G2	G3	M1	M2	M3	LS		Total	VF									
MOLID		1	3	1	1				6	1	6	1	13							
TOTAL		1	3	1	1				6	1	6	1	13							
U.A.	Suprafata ha	Varsta ani	Panta G	Semintis utilizabil						Total volum brut										
				%	S. tot	Compozitie				H.										
82C	1,00	60,0	20,00								13									
Total	1,00										13									
U.A.	MO	Volum																		
82C	13	13																		
Total	13	13																		
U.A.	Specia	Diametre		Inaltimei		Var sta	Vol. arb	Nr. arb	Cres tere	Sortare dimensionala						Coaja	Lemn foc		Volum brut	
		dt	deg	ht	hc					G1	G2	G3	M1	M2	M3	LS		Total	VF	
82C	MO	32,00	33,30	26,50	26,90	60	0,93	14		1	3	1	1				1	6	1	13
Total U.A. : 82C								14		1	3	1	1				1	6	1	13
Total General U.A. :								14		1	3	1	1				1	6	1	13

Sef Ocol,

VLAD FLORIN DANIEL



Intocmit,

Birou Fond Forestier,

Verificat,

DESCRIEREA STATIONII SI ARBORETULUI										ELM ARB	P R P	M R E G	VAR S T A N I	DM C M	HM M	C L P	A M E S T E C	EL A G A J	PROVE N I E N T A	VI T A L I	DENS		V O L U M			CRES
																					CONS	MC/ H A	MC/ U A	MC/ H A		
238 1.00 HA GF: 2-1B SUP: A TS: 4420 TP: 4114 SOL: 3101 Versant superior ondulat EXPOZITIE: S INC: 35 G ALTITUDINE: 1000-1230 M LITIERA: continua-subtire TIP FLORA: Asperula-Asarum Natural fundamental prod. mij. relativ-plurien COMP.ACTUALA: 6 FA 4 FA COMP.TEL: 10FA SORT: VARSTA EXPL.: 110 ani SEM.UTIL: SUBARBORET: DI DATE COMPL.: POL: ERZ: LUCRARI EXEC.: LUCRARI PROP.: T.IGIENA BUNGAN A-TAV										FA	6	IN	65	24	18	3		.5	RN	N	0.42	110	110	4.1		
										FA	4	IN	85	40	21	3	M	.5	RN	N	0.28	93	93	2.3		
										TOTAL			65								0.7	203	203	6.4		
241 1.00 HA GF: 1-4I SUP: A TS: 2332 TP: 1114 SOL: 3201 Versant mijlociu ondulat EXPOZITIE: SE INC: 30 G ALTITUDINE: 910-930 M LITIERA: intrerupta-subtire TIP FLORA: Oxalis-Dentaria Natural fundamental prod. mij. relativ-plurien COMP.ACTUALA: 7 FA 2 FA 1 MO COMP.TEL: 9FA 1 MO SORT: VARSTA EXPL.: 110 ani SEM.UTIL: SUBARBORET: DI DATE COMPL.: POL: ERZ: LUCRARI EXEC.: LUCRARI PROP.: T.IGIENA DALOSTA VASILE										FA	7	IN	50	34	20	3		.4	RN	N	0.42	130	130	4.3		
										FA	2	IN	110	60	25	3	I	.5	RN	N	0.12	53	53	0.7		
										MO	1	IN	60	36	27	2	G	.5	RN	N	0.06	40	40	0.9		
										TOTAL			50									0.6	223	223	5.9	
265 1.00 HA GF: 1-5N SUP: A TS: 3333 TP: 1311 SOL: 3201 Versant ondulat EXPOZITIE: N INC: 15 G ALTITUDINE: 980-1110 M LITIERA: continua-normala TIP FLORA: Asperula-Dentaria Artificial de prod. sup. relativ-echien COMP.ACTUALA: 10 MO COMP.TEL: 10MO SORT: VARSTA EXPL.: 110 ani SEM.UTIL: SUBARBORET: DI DATE COMPL.: POL: ERZ: DEROGARE LUCRARI EXEC.: LUCRARI PROP.: RARITURI BUREAN VASILE										MO	10	P	55	32	27	2		.3	NEC	N	0.90	596	596	14.2		
										TOTAL			55										0.9	596	596	14.2
273 1.00 HA GF: 1-5N SUP: A TS: 3333 TP: 1311 SOL: 3201 Versant superior ondulat EXPOZITIE: NE INC: 25 G ALTITUDINE: 1100-1150 M LITIERA: continua-normala TIP FLORA: Asperula-Dentaria Artificial de prod. sup. relativ-echien COMP.ACTUALA: 5 MO 5 MO COMP.TEL: 10MO SORT: VARSTA EXPL.: 110 ani SEM.UTIL: SUBARBORET: DI DATE COMPL.: POL: ERZ: DEROGARE LUCRARI EXEC.: LUCRARI PROP.: RARITURI MOLDOVAN BEAN										MO	5	IN	60	32	25	2	I	.5	RN	N	0.40	239	239	6.0		
										MO	5	P	50	24	23	2	I	.6	NEC	N	0.40	213	213	6.7		
										TOTAL			60									0.8	452	452	12.7	

CONFORM CU ORIGINALUL



276 A 10,7 HA GF:1-5N SUP:A TS:3332 TP:1341  
 SOL: 3301 Versant ondulat, EXPOZ.: N  
 ÎNCLINAREA : 20 G, ALTITUDINE: 940,0 - 1080,0 M.  
 LIT: cont. norm. TIPFL: Asperula - Dentaria  
 Nat. fundam. de prod. mijl. rel. echien  
 COMPOZIȚIA ACTUALĂ: 8MO 2BR  
 COMPOZIȚIA ȚEL: 8MO 2BR  
 SORT: MO Gros, cherest. VÂRSTA EXP:100 ani

ELM	P	M	VIR			C	AM	EL	PROVE-	VI	DENS	VOLUM		CRES
ARB	R	RE	STA	D	H	L	ES	AG	NIENȚA	TA	-	MC/	MC/	MC/
	P	GE	ANI	CM	M	P	TE	AJ		LI	CONS	HA	UA	HA
MO	8	IN	80	34	25	3		5	RN	N	0,64	382	4087	64
BR	2	IN	80	36	24	3	M	6	RN	N	0,16	93	995	17
SEM UTIL:														
SUBARB:														
DATECOMP:Uscare slabă, Rocă la supraf. pe 0,2/S,														
Alte date compl.,														
POL: ERZ:														
LUCRĂRIEXEC:2009 - T. igienă; 2011 - T. accidentale														
LUCRĂRIPROP.:T. igienă														
Total														80
														3
														08
														475
														5082
														81

276 B 2,0 HA GF:1-5N SUP:A TS:3333 TP:1311  
 SOL: 3301 Vers. infer. ondulat, EXPOZ.: N  
 ÎNCLINAREA : 10 G, ALTITUDINE: 950,0 M.  
 LIT: lipsă TIPFL: Asperula - Dentaria  
 Nat. fundam. de prod. super. rel. echien  
 COMPOZIȚIA ACTUALĂ: 10MO  
 COMPOZIȚIA ȚEL: 9MO 1BR  
 SORT: MO Gros și f. gros, cherestea VÂRSTA EXP:110 ani

ELM	P	M	VIR			C	AM	EL	PROVE-	VI	DENS	VOLUM		CRES
ARB	R	RE	STA	D	H	L	ES	AG	NIENȚA	TA	-	MC/	MC/	MC/
	P	GE	ANI	CM	M	P	TE	AJ		LI	CONS	HA	UA	HA
MO	8	IN	15	8	7	2		0	RN	N	0,72	65	130	68
MO	2	IN	5	4	2	2	M	0	RN	N	0,18	2	4	06
SEM UTIL:														
SUBARB:														
DATECOMP:Alte date compl.,														
POL: ERZ:														
LUCRĂRIEXEC:														
LUCRĂRIPROP.:curățiri														
Total														15
														2
														09
														67
														134
														74

276 C 0,5 HA GF:1-5N SUP:A TS:3332 TP:1341  
 SOL: 3301 Vers. infer. ondulat, EXPOZ.: N  
 ÎNCLINAREA : 15 G, ALTITUDINE: 940,0 M.  
 LIT: cont. norm. TIPFL: Asperula - Dentaria  
 Nat. fundam. de prod. mijl. rel. echien  
 COMPOZIȚIA ACTUALĂ: 10MO  
 COMPOZIȚIA ȚEL: 10MO  
 SORT: MO Gros, cherest. VÂRSTA EXP:100 ani

ELM	P	M	VIR			C	AM	EL	PROVE-	VI	DENS	VOLUM		CRES
ARB	R	RE	STA	D	H	L	ES	AG	NIENȚA	TA	-	MC/	MC/	MC/
	P	GE	ANI	CM	M	P	TE	AJ		LI	CONS	HA	UA	HA
MO	10	IN	80	34	25	3		5	RN	N	0,70	418	309	70
SEM UTIL: 10MO /0,3 S, mixt														
SUBARB:														
DATECOMP:Alte date compl.,														
POL: ERZ:														
LUCRĂRIEXEC:2007 - T. accidentale; 2009 - T. igienă														
LUCRĂRIPROP.:T. igienă														
Total														80
														3
														0,7
														418
														309
														70

277 A 38,8 HA GF:1-5N SUP:A TS:3333 TP:1311  
 SOL: 3301 Versant ondulat, EXPOZ.: N  
 ÎNCLINAREA : 20 G, ALTITUDINE: 930,0 - 1160,0 M.  
 LIT: cont. subț. TIPFL: Asperula - Dentaria  
 Artificial de prod. super. rel. echien  
 COMPOZIȚIA ACTUALĂ: 7MO 2BR 1FA  
 COMPOZIȚIA ȚEL: 7MO 2BR 1FA  
 SORT: MO Gros și f. gros, cherestea VÂRSTA EXP:110 ani

ELM	P	M	VIR			C	AM	EL	PROVE-	VI	DENS	VOLUM		CRES
ARB	R	RE	STA	D	H	L	ES	AG	NIENȚA	TA	-	MC/	MC/	MC/
	P	GE	ANI	CM	M	P	TE	AJ		LI	CONS	HA	UA	HA
MO	7	P	50	26	22	2		6	NEC	N	0,63	316	12261	105
BR	2	IN	50	28	20	2	M	6	RN	N	0,18	81	3143	30
FA	1	IN	50	22	17	3	M	5	RN	N	0,09	22	854	09
SEM UTIL:														
SUBARB:														
DATECOMP:Uscare slabă, Doborâturi izolate,														
Alte date compl.,														
POL: ERZ:														
LUCRĂRIEXEC:2010 - T. igienă; 2013 - T. accidentale														
LUCRĂRIPROP.:rărituri pe 0,8S														
Total														50
														2
														09
														419
														16288
														144

CONFORM CU  
ORIGINALUL



MINISTERUL MEDIULUI, APELOR ȘI PĂDURILOR  
Comisia tehnică de avizare pentru silvicultură

AVIZ CTAS nr. 1119 din 14.12.2016

pentru amenajamentul silvic al fondului forestier proprietate privată aparținând  
Asociației Bârgău Silva, Unitatea de Producție I Bârgău Silva, județul Bistrița Năsăud

1. Au participat la ședința de avizare:

Președinte de ședință: Dănuț Iacob

Membri CTAS: Ciprian Bădescu, Florin Achim, Ramona Cherăscu – Zotta, Ștefan Tamaș, Marian Tudoran, Buzea Valeriu, Liviu Filip, Cristea Ioan, Gheorghe Gheorghică, Macău Cristian, Cristea Marius

2. Din analiza făcută în cadrul ședinței de avizare a rezultat:

- amenajamentul silvic al fondului forestier, proprietate privată aparținând Asociației Bârgău Silva, Unitatea de Producție I Bârgău Silva, județul Bistrița Năsăud, s-a elaborat de S.C. Forest Grup Proiect SRL București, șef proiect ing. Mihai Popovici, expert CTAP ing. Marcu Petre.

- amenajamentul silvic al fondului forestier, proprietate privată aparținând Asociației Bârgău Silva, Unitatea de Producție I Bârgău Silva, județul Bistrița Năsăud, a fost avizat cu procesul verbal CTAP nr. 123 din 14.10.2016, recepționat de beneficiar și verificat de Garda Forestieră Cluj.

- perioada de aplicare a amenajamentului silvic al fondului forestier, proprietate privată aparținând Asociației Bârgău Silva, Unitatea de Producție I Bârgău Silva, județul Bistrița Năsăud este 01.01.2016 – 31.12.2025.

3. Cu ocazia examinării amenajamentului, Comisia a constatat următoarele:

Documentele privind proprietatea: titlurile de proprietate și procesele verbale cuprinse în anexa la amenajamentul silvic.

Suprafața inclusă în amenajament este de 133,9 ha, a făcut parte din O.S. Tihuța (U.P. I, U.P. II, U.P. III și U.P. IV), O.S. Rodna (U.P. III), O.S. Prundu Bârgăului (U.P. I, U.P. II, U.P. III, U.P. IV, U.P. V și U.P. VI), O.S. Ilva Mică (U.P. IV și U.P. VI), O.S. Bistrița Bârgăului (U.P. III și U.P. IV) și are ca folosințe: păduri și terenuri destinate împăduririi sau reîmpăduririi – 133,9 ha din care terenuri de reîmpădurit – 1,1 ha.

- Suprafața încadrată în grupa I funcțională este de 40,9 ha;

- Suprafața încadrată în grupa a II a funcțională este de 93,0 ha.

- Structura fondului forestier (date medii):

compoziție: 48MO 45FA 5BR 1ME 1CA; vârsta medie: 69 ani; volumul la ha: 279 m<sup>3</sup>; consistența medie: 0,67; clasa de producție medie: II.6; indicele de creștere curentă: 7,9 m<sup>3</sup>/an/ha; fond lemnos total: 36998 m<sup>3</sup>.

Procesul de producție s-a organizat în următoarele subunități de gospodărire:

S.U.P. A – Codru regulat – sortimente obișnuite: .....132,8 ha.

Bazele de amenajare:

- regim: codru;

- compoziția țel: corespunzătoare tipului natural fundamental de pădure pentru arboretele exploatabile și compoziția țel la exploatabilitate pentru celelalte arborete;

- tratamente: tăieri progresive și tăieri rase;

- exploatabilitatea: de protecție pentru arboretele încadrate în grupa I funcțională și tehnică pentru arboretele încadrate în grupa a II a funcțională;

- ciclu: S.U.P. A – 110 ani.

Posibilitatea:

- Posibilitatea de produse principale: 380 m<sup>3</sup>/an;

- Posibilitatea de produse secundare: 207 m<sup>3</sup>/an, din care rărituri 206 m<sup>3</sup>/an;

- Volum maxim posibil de extras prin lucrări de conservare: - .

*conform cu originalul*



# MINISTERUL APELOR ȘI PĂDURILOR



## ORDIN

Nr.....81...../.....07.02.....2018

**privind modificarea Ordinului ministrului apelor și pădurilor nr. 12/2018 pentru aprobarea amenajamentului silvic al fondului forestier proprietate privată aparținând Asociației Bârgău Silva, Unitatea de Producție II Bârgău Silva, județul Bistrița - Năsăud**

Având în vedere Referatul de aprobare nr. 280/01.02.2018, întocmit de Direcția Politici și Strategii în Silvicultură,

Ținând seama de adresa Ocolului silvic Tihuța – Colibița nr. 533/22.01.2018,

În temeiul prevederilor art. 22 alin. (1) din Legea nr. 46/2008 – Codul silvic, republicată, cu modificările și completările ulterioare, precum și ale art. 13 alin. (5) din Hotărârea Guvernului nr. 20/2017 privind organizarea și funcționarea Ministerului Apelor și Pădurilor, cu modificările și completările ulterioare,

**ministrul apelor și pădurilor emite următorul**

## ORDIN:

**Art. I.** – Ordinul ministrului apelor și pădurilor nr. 12/2018 pentru aprobarea amenajamentului silvic al fondului forestier proprietate privată aparținând Asociației Bârgău Silva, Unitatea de Producție II Bârgău Silva, județul Bistrița – Năsăud, se modifică după cum urmează:

1. Titlul se modifică și va avea următorul conținut:

“Ordin:

pentru aprobarea amenajamentului silvic al fondului forestier proprietate privată aparținând Asociației Bârgău Silva, Unitatea de Producție I Bârgău Silva, județul Bistrița – Năsăud”

2. Articolul 1 se modifică și va avea următorul conținut:


“Art. 1. - Se aprobă amenajamentul silvic al fondului forestier proprietate privată aparținând Asociației Bârgău Silva, Unitatea de Producție I Bârgău Silva, județul Bistrița - Năsăud.”

**Art. II.** (1) - Direcția Politici și Strategii în Silvicultură din cadrul Ministerului Apelor și Pădurilor transmite prezentul ordin Asociației Bârgău Silva, județul Bistrița - Năsăud, care răspunde de aplicarea și respectarea prevederilor acestuia.

(2) - Prezentul ordin s-a întocmit în 3 exemplare, două pentru emitent, iar al treilea pentru Asociația Bârgău Silva, județul Bistrița - Năsăud.

MINISTRU

Ioan DENEȘ



CONFORM CU  
ORIGINALUL





Lucrări prevăzute în deceniul în curs:

- asigurarea regenerării naturale: 19,8 ha;
- îngrijirea culturilor tinere: 37,9 ha;
- degajări: 1,0 ha ;
- curățiri: 2,20 ha, 11 m<sup>3</sup>;
- rărituri: 45,25 ha, 2059 m<sup>3</sup>;
- tăieri de regenerare: 25,28 ha, 3801 m<sup>3</sup>, din care:
  - tăieri progresive: 24,90 ha, 3796 m<sup>3</sup>;
  - tăieri rase: 0,38 ha, 5 m<sup>3</sup>.
- tăieri de igienă: 43,63 ha, 316 m<sup>3</sup>;
- lucrări de conservare: - ;
- împăduriri: 7,54 ha.

**4. Concluzii rezultate:**

Se propune avizarea favorabilă a amenajamentului silvic al fondului forestier, proprietate privată aparținând Asociației Bârgău Silva, Unitatea de Producție I Bârgău Silva, județul Bistrița Năsăud. Beneficiarul are obligația de a parcurge procedura legală de avizare de mediu, conform H.G. 1076/2004 privind stabilirea procedurii de realizare a evaluării de mediu pentru planuri și programe.

**5. Comisia:**

**AVIZEAZĂ FAVORABIL**

Amenajamentul silvic al fondului forestier proprietate privată aparținând Asociației Bârgău Silva, Unitatea de Producție I Bârgău Silva, județul Bistrița Năsăud

6. Difuzarea prezentului aviz către toți factorii interesați se va face prin grija secretariatului CTAS din minister.

Președinte CTAS,  
Secretar de Stat

Erika STANCIU



*conform cu  
originalul*



S.C. BIOS&CO SRL TIMIȘOARA

Nr. 168/30.03.2015

1657

30

03. 2015

PROCES VERBAL

al Conferinței a II-a de amenajare, privind soluțiile tehnice prevăzute în amenajarea fondului forestier proprietate publică a Comunei Prundu Bârgăului și privată a Parohiei Susenii Bârgăului și a Parohiei Prundu Bârgăului, județul Bistrița-Năsăud, organizat în U.P I Tihuța, din raza de activitate a Comisariatului de Regim Silvic și Cinegetic Cluj-Napoca.

Participanți:

1. ing. Munteanu Ion - delegat M.M.A.P.
2. ing. Țacăl Dan Mihai - reprezentant custode (Arie protejată "ROSCI0051 Cușma")
3. ing. Sut Vasile - șef O.S. Tihuța-Colibița R.A.
4. Crisan Doru Toader - primar comuna Prundu Bârgăului
5. Jauca Ioan - reprezentant Parohia Prundu Bârgăului
6. Pugna Gabriel - reprezentant Parohia Susenii Bârgăului
7. dr. ing. Banu Constantin - specialist C.T.A.P.
8. ing. Mișcoi Marius - șef proiect S.C. BIOS&CO S.R.L.

Handwritten signatures and official stamps of the participants, including the Local Public Forestry Office and the Municipality of Prundu Bârgăului.

ATESTAT  
de către Ministerul Mediului și Pădurilor  
S.C. BIOS&CO S.R.L. data 02.03.2015  
și este în vigoare până la data 02.03.2016

Obiect:

În conformitate cu prevederile "Normelor tehnice pentru amenajarea pădurilor" ediția 1986 și 2000, ne-am întrunit pentru a analiza și aviza soluțiile tehnice și planurile de amenajament propuse de proiectant la amenajarea fondului forestier proprietate publică a Comunei Prundu Bârgăului, „U.P. I Tihuța”, județul Bistrița-Năsăud.

Conform datelor prezentate și în urma discuțiilor purtate s-au stabilit următoarele:

CONFORM CU ORIGINALUL

Conform cu originalul

REGIA PUBLICĂ LOCALĂ  
ȘCOLUL SILVIC  
TIHUȚA COLIȚA R.A.  
ROMÂNIA

MINISTERUL MEDIULUI, APELOR ȘI PĂDURILOR  
Comisia tehnică de avizare pentru silvicultură

AVIZ CTAS nr. 490 din 02.03.2016

pentru amenajamentul silvic al fondului forestier proprietate publică aparținând  
comunei Prundu Bârgăului și proprietate privată aparținând Parohiei Susenii Bârgăului și  
Parohiei Prundu Bârgăului, Unitatea de Producție I Tihuța, județul Bistrița-Năsăud

**1. Au participat la ședința de avizare:**

Președinte de ședință: Dănuț Iacob

Membri CTAS: Florin Achim, Ciprian Bădescu, Marian Tudoran, Banu Constantin, Cristea Ioan,  
Gheorghe Gheorghică, Macău Cristian, Marius Cristea.

**2. Din analiza făcută în cadrul ședinței de avizare a rezultat:**

- amenajamentul silvic al fondului forestier, proprietate publică aparținând comunei Prundu Bârgăului și proprietate privată aparținând Parohiei Susenii Bârgăului și Parohiei Prundu Bârgăului, Unitatea de Producție I Tihuța, județul Bistrița-Năsăud, s-a elaborat de S.C. Bios&Co SRL Timișoara, șef proiect ing. Marius Mișcoi, expert CTAP dr.ing. Constantin Banu.

- amenajamentul silvic al fondului forestier, proprietate publică aparținând comunei Prundu Bârgăului și proprietate privată aparținând Parohiei Susenii Bârgăului și Parohiei Prundu Bârgăului, Unitatea de Producție I Tihuța, județul Bistrița-Năsăud, a fost avizat cu procesul verbal CTAP nr. 6 din 04.05.2015, recepționat de beneficiar și verificat de I.T.R.S.V. Cluj.

- perioada de aplicare a amenajamentului silvic al fondului forestier, proprietate publică aparținând comunei Prundu Bârgăului și proprietate privată aparținând Parohiei Susenii Bârgăului și Parohiei Prundu Bârgăului, Unitatea de Producție I Tihuța, județul Bistrița-Năsăud este 01.01.2015 – 31.12.2024.

**3. Cu ocazia examinării amenajamentului, Comisia a constatat următoarele:**

Documentele privind proprietatea: Titlurile de proprietate nr. 2215/13.06.2003, nr. 2217/25.06.2003, nr. 2216/13.06.2003, nr. 371/22.05.2002, nr. 54317/19.05.2004, nr. 542333/03.08.2004, nr. 573794/31.03.2010, nr. 1603/21.10.2002 și nr. 362200/13.04.2005, Procesele verbale de punere în posesie nr. 308/24.07.2007 și nr. 2009/24.04.2009 și Actul de donație nr. 549/4.06.2004.

Suprafața inclusă în amenajament este de 3852,8 ha, a făcut parte din O.S. Prundu Bârgăului (U.P. I Heniu și U.P. II Tihuța), O.S. Ilva Mică (U.P. VI Obârșia Leșului) și O.S. Dorna Candrenilor (U.P. V Dornășoara) și are ca folosințe: păduri și terenuri destinate împăduririi sau reîmpăduririi – 3385,8 ha din care terenuri de reîmpădurit – 2,0 ha, terenuri afectate gospodăririi silvice – 36,5 ha, terenuri neproductive – 4,8 ha, terenuri scoase temporar din fondul forestier – 425,7 ha (transmise prin acte normative – 5,3 și ocupații și litigii – 420,4 ha).

- Suprafața încadrată în grupa I funcțională este de 1778,8 ha;

- Suprafața încadrată în grupa a II a funcțională este de 1607,0 ha.

- Structura fondului forestier (date medii):

compoziție: 57MO 33FA 7BR 1LA 1PAM 1CA; vârsta medie: 63 ani; volumul la ha: 291 m<sup>3</sup>; consistența medie: 0,76; clasa de producție medie: II.8; indicele de creștere curentă: 8,4 m<sup>3</sup>/ha; fond lemnos total: 985549 m<sup>3</sup>.

Procesul de producție s-a organizat în următoarele subunități de gospodărire:

S.U.P. A – Codru regulat – sortimente obișnuite: .....2552,3 ha;

S.U.P. M – Păduri supuse regimului de conservare deosebită:.....831,5 ha.

Bazele de amenajare:

- regim: codru;

- compoziția țel: corespunzătoare tipului natural fundamental de pădure pentru arborcele exploatabile și compoziția țel la exploatabilitate pentru celelalte arborce;

- tratamente: tăieri progresive și tăieri succesive;



CONFORM CŢI  
ORIGINALULI.

- exploatabilitatea: de protecție pentru arborele încadrate în grupa I funcțională și tehnică pentru arborele încadrate în grupa a II a funcțională;
- ciclu: S.U.P. A – 110 ani.

Posibilitatea:

- Posibilitatea de produse principale: 3340 m<sup>3</sup>/an;
- Posibilitatea de produse secundare: 4254 m<sup>3</sup>/an, din care rărituri 4128 m<sup>3</sup>/an;
- Volum maxim posibil de extras prin lucrări de conservare: 784 m<sup>3</sup>/an.

Lucrări prevăzute în deceniul în curs:

- asigurarea regenerării naturale: 355,6 ha;
- îngrijirea culturilor tinere: 133,1 ha;
- degajări: 124,1 ha;
- curățiri: 192,9 ha, 1263 m<sup>3</sup>;
- rărituri: 1098,6 ha, 41280 m<sup>3</sup>;
- tăieri de regenerare: 268,5 ha, 33402 m<sup>3</sup>, din care:
  - tăieri progresive: 260,6 ha, 31974 m<sup>3</sup>;
  - tăieri succesive: 7,9 ha, 1428 m<sup>3</sup>.
- tăieri de igienă: 1127,5 ha, 9045 m<sup>3</sup>;
- lucrări de conservare: 263,9 ha, 7842 m<sup>3</sup>;
- împăduriri: 77,2 ha.

**4. Concluzii rezultate:**

Se propune avizarea favorabilă a amenajamentului silvic al fondului forestier, proprietate publică aparținând comunei Prundu Bârgăului și proprietate privată aparținând Parohiei Susenii Bârgăului și Parohiei Prundu Bârgăului, Unitatea de Producție I Tihuța, județul Bistrița-Năsăud. Beneficiarii au obligația de a parcurge procedura legală de avizare de mediu, conform H.G. 1076/2004 privind stabilirea procedurii de realizare a evaluării de mediu pentru planuri și programe.

**5. Comisia:**


**AVIZEAZĂ FAVORABIL**

**Amenajamentul silvic al fondului forestier proprietate publică aparținând comunei Prundu Bârgăului și proprietate privată aparținând Parohiei Susenii Bârgăului și Parohiei Prundu Bârgăului, Unitatea de Producție I Tihuța, județul Bistrița-Năsăud**


**6. Difuzarea prezentului aviz către toți factorii interesați se va face prin grija secretariatului CTAS din minister.**

Președinte CTAS,  
Secretar de Stat

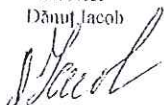
Erika STANCIU



Red. Marius Cristea/3 ex.  
Data: 03.03.2016



Director  
Dănuț Jacob



Director general  
Ilie Mihalache




CONFORM CU  
ORIGINALUL

03.10.2017  
-FF-ug. Botosan T.  
Hler

MINISTERUL APELOR ȘI PĂDURILOR



ORDIN

Nr. 244 / 26.09.2017

pentru aprobarea amenajamentului silvic al fondului forestier proprietate publică aparținând comunei Prundu Bârgăului și proprietate privată aparținând Parohiei Susenii Bârgăului și Parohiei Prundu Bârgăului (Unitatea de Producție I Tihuța, Unitatea de Producție II Colibița, Unitatea de Producție III Dornișoara), județul Bistrița-Năsăud

Având în vedere Referatul de aprobare nr. 67406/DI/31.08.2017 al Direcției Politici și Strategii în Silvicultură,

În conformitate cu Avizele Comisiei tehnice de avizare pentru silvicultură din Ministerul Mediului, Apelor și Pădurilor nr. 490/02.03.2016 și nr. 491/02.03.2016, Avizul Ministerului Apelor și Pădurilor nr. 342/31.07.2017 și ținând cont de Decizia Agenției pentru Protecția Mediului Bistrița - Năsăud nr. 160/11.04.2017,

În baza Ordonanței de Urgență a Guvernului nr. 1/2017 pentru stabilirea unor măsuri în domeniul administrației publice centrale și pentru modificarea și completarea unor acte normative, aprobată cu modificări și completări prin Legea nr. 129/2017,

În temeiul prevederilor art. 22 alin. (1) din Legea nr. 46/2008 – Codul silvic, republicată, cu modificările și completările ulterioare, precum și ale art. 13 alin. (5) din Hotărârea Guvernului nr. 20/2017 privind organizarea și funcționarea Ministerului Apelor și Pădurilor, cu modificările ulterioare,

ministrul apelor și pădurilor emite următorul

ORDIN:

**Art. 1.** – Se aprobă amenajamentul silvic al fondului forestier proprietate publică aparținând comunei Prundu Bârgăului și proprietate privată aparținând Parohiei Susenii Bârgăului și Parohiei Prundu Bârgăului (Unitatea de Producție I Tihuța, Unitatea de Producție II Colibița, Unitatea de Producție III Dornișoara), județul Bistrița-Năsăud.

**Art. 2.** – Direcția Politici și Strategii în Silvicultură din cadrul Ministerului Apelor și Pădurilor transmite prezentul ordin proprietarilor prevăzuți la art. 1, care răspund de aplicarea și respectarea prevederilor acestuia.

**Art. 3.** – Prezentul ordin s-a întocmit în 3 exemplare, două pentru emitent, iar al treilea pentru proprietarii prevăzuți la art. 1.

MINISTRU  
Adriana-Dojna PANĂ



Conform cu originalul



ROMANIA  
MUNICIPALITAȚA LOCALĂ  
TIHUTA COLIBIȚA R.A.  
1  
ROMANIA



REPUBLICA LOCALA \*  
COMUNA SILVIC  
TIHUTA-COLIBITA R.A.  
ROMANIA \*

