

O.S.C. Telciu R.A.  
Nr. 49/9 din 04.09.2020

### Notificare

cu privire la actele de punere in valoare de produse accidentale, constituite in arborete afectate de doboraturi si rupturi de vant, in fondul forestier proprietate privata persoane fizice, suprafete pentru care nu detin un amenajament silvic in vigoare, pentru care sunt incheiate Contracte de prestarii servicii silvice cu O.S.C. Telciu R.A., suprafete care nu sunt amplasate in arii naturale protejate.

In urma punerii in valoare a produselor accidentale generate de actiunea factorilor destabilizatori s-au intocmit urmatoarele acte de punere in valoare:

- 262 Pupeza Vasile, titlu de proprietate nr. 19018/3 din 07.04.1995, amplasata in UP V Telcisor, u.a. 93B, contract de prestari servicii nr. 3443 din 14.05.2018 inregistrat la garda forestiera bistrita cu nr. 449 din 17.05.2018, valabil pana la data de 31.12.2028, suprafata 0,80 ha., accidentale I, avand un volum de 34 mc.

SEF OCOL  
ING. PUPEZA LUCA



FOND FORESTIER  
ING. PUPEZA VASILE


A handwritten signature in blue ink, appearing to be 'Vasile Pupeza', is written in the space below the text 'FOND FORESTIER' and 'ING. PUPEZA VASILE'.

ACT DE PUNERE IN VALOARE NR. -- BN - 25327840

Unitate de Productie : V - TELCISOR  
 Denumire A.P.V. : 262 taieri in ff neamenajat de maxim 10 ha Pupeza Vasile

Suprafata totala act - (ha) : 0,80 Tratament : TAIERI IN F.F. NEAMENAJAT DE MAX. 10 HA Natura produsului : DOBORATURII Tehnologia de exploatare : TRUNCHIURI SI CATARGE Data inventarierii : 18.08.2020 Anul exploatarii : 2020 Procedeeul de inventariere : FIR CU FIR Ciocan rotund nr. : PP-BN-03-09 Ciocan patrat nr. :				Informatii privind N.T.S.M.				Grupa de specii	Nr. de arbori	Vol. arbore										
				Stancarii pe - (ha) : Arbori putregaiosi - (buc) : cu un volum de - (mc) : Iescarii -(buc) : cu un volum de - (mc) :				Rasinoase FAG Quercinee Diverse tari Diverse moi	6 15	5 29										
				Total :				21	34											
Specia	SORTARE DIMENSIONALA							Lemn lucru	Coaja	Lemn de foc		Volum brut								
	G1	G2	G3	M1	M2	M3	LS			Total	VF									
MOLID	1	1	1	1				4		1		5								
FAG	11	5						16	1	12	2	29								
TOTAL	12	6	1	1				20	1	13	2	34								
U.A.	Suprafata ha	Varsta ani	Panta G	Semintis utilizabil				Total volum brut												
				%	S. tot	Compozitie			H.											
93B	0,80	132,1	25,00									34								
Total	0,80											34								
U.A.	FA	MO	Volum																	
93B	29	5	34																	
Total	29	5	34																	
U.A.	Specia	Diametre		Inaltimei		Var sta	Vol. arb	Nr. arb	Cres tere	Sortare dimensionala							Coaja	Lemn foc		Volum brut
		dt	dcg	ht	hc					G1	G2	G3	M1	M2	M3	LS		Total	VF	
93B	MO	37,16		23,25		75	0,83	6		1	1	1	1				1		5	
	FA	52,69		21,87		155	1,93	15		11	5					1	12	2	29	
Total U.A. : 93B								21		12	6	1	1			1	13	2	34	
Total General U.A. :								21		12	6	1	1			1	13	2	34	

Sef Ocol, Pupeza Vasile  
 Intocmit,  
 Birou Fond Forestier,  
 Verificat,





Proces-verbal de verificare

Încheiat astăzi *21.08.2020*

Subsemnatul, *Pureza Pavel*, având funcția de *inginer silvic*, în calitate de persoană desemnată cu verificarea lucrărilor de punere în valoare, în prezența:

1. *Ros fanelut Ilie*, în calitate de conducător al lucrărilor de teren la evaluarea masei lemnoase/.....;
2. *Pureza Vasile*, în calitate de persoană care a efectuat lucrările de birou și de elaborare/introducere în SUMAL a actului de punere în valoare în stadiul „CULES”; și
3. *Pureza George*, în calitate de titular al cantonului silvic *10 Dos Bătrân*, am procedat la verificarea lucrărilor de evaluare a masei lemnoase din U.P. *936* u.a. *936*, natura produselor *DVS*, felul tăierii *Tăieri fond forestier neamenajate*

Constatări:

A. Verificarea lucrărilor de teren

1. Amplasarea și delimitarea în teren a lucrărilor:

1.1. Sunt executate lucrările de evaluare în U.P. și u.a.-urile prevăzute de amenajament și înscrise în delegația de marcarea:

DA (semnătura persoanei desemnate cu verificarea lucrărilor) *RU*  
NU, cu următoarea argumentație .....  
(semnătura persoanei desemnate cu verificarea lucrărilor)

1.2. Sunt delimitate lucrările în teren:

DA, prin delimitare cu *liniile amenajate*  
(semnătura persoanei desemnate cu verificarea lucrărilor)  
NU, cu următoarea argumentație .....  
(semnătura persoanei desemnate cu verificarea lucrărilor)

2. Alegerea arborilor de extras

Sunt aleși arbori de extras în concordanță cu scopul lucrărilor, natura tăierii și cu categoria de produse pentru care s-a emis delegația de marcarea:

DA (semnătura persoanei desemnate cu verificarea lucrărilor) *RU*  
NU, cu următoarea argumentație .....  
(semnătura persoanei desemnate cu verificarea lucrărilor)

3. Măsurarea/determinarea elementelor dendrometrice

3.1. Măsurarea diametrelor

Abaterile la măsurarea diametrelor de bază se încadrează în nivelul admis de norme tehnice:

DA (semnătura persoanei desemnate cu verificarea lucrărilor) *RU*  
NU, cu următoarea argumentație .....  
(semnătura persoanei desemnate cu verificarea lucrărilor)

3.2. Măsurarea înălțimilor

Diferența între înălțimea medie stabilită la evaluare și cea rezultată din verificări, pe specii, se încadrează în nivelul admis de norme tehnice:

DA (semnătura persoanei desemnate cu verificarea lucrărilor) *RU*  
NU, cu următoarea argumentație .....  
(semnătura persoanei desemnate cu verificarea lucrărilor)

3.3. Estimarea clasei de calitate

Abaterile la estimarea clasei de calitate se încadrează în nivelul admis de norme tehnice:

DA (semnătura persoanei desemnate cu verificarea lucrărilor) *RU*  
NU, cu următoarea argumentație .....  
(semnătura persoanei desemnate cu verificarea lucrărilor)

4. Aplicarea amprentei dispozitivului special de marcat\*

Amprenta dispozitivului special de marcat este aplicată conform Regulamentului privind forma și modul de utilizare a dispozitivelor speciale de marcat, precum și modul de marcarea arborilor sau a unor loturi de arbori:

DA (semnătura persoanei desemnate cu verificarea lucrărilor) *RU*  
NU, cu următoarea argumentație .....  
(semnătura persoanei desemnate cu verificarea lucrărilor)

5. Numerotarea arborilor marcați (verificarea se face prin sondaj)\*

5.1. Numerele de inventar sunt înscrise pe arbori cu ericon forestre și sunt lizibile:

DA (semnătura persoanei desemnate cu verificarea lucrărilor) M  
NU, cu următoarea argumentație .....  
(semnătura persoanei desemnate cu verificarea lucrărilor)

5.2. Se constată necorelări în relația nr. arbore-specie-diametru, între datele din carnetul de inventariere și cele de la verificare:

DA, cu următoarea argumentație .....  
(semnătura persoanei desemnate cu verificarea lucrărilor)

NU (semnătura persoanei desemnate cu verificarea lucrărilor) M  
Concluzii .....

## B. Verificarea lucrărilor de birou

1. Încadrarea în prevederile amenajamentului silvic

Natura tăierii și volumul de extras (intensitatea tăierii) se încadrează în prevederile amenajamentului silvic:

DA (semnătura persoanei desemnate cu verificarea lucrărilor)

NU, cu următoarea argumentație ..... Procedura de identificare doborârilor vânt M  
(semnătura persoanei desemnate cu verificarea lucrărilor)

a) corelația între carnetul de inventariere și actul de punere în valoare, în privința numărului de arbori pe specii;

b) corelația între elementele dendrometrice medii pe specii consemnate în fișele de calcul ale acestora și cele utilizate la calculul actului de punere în valoare;

c) informațiile necesare completării tuturor rubricilor din actul de punere în valoare.

2. Există corelație între carnetul de inventariere și actul de punere în valoare în stadiul „CULES”, în privința unităților amenajistice în care s-a efectuat lucrarea:

DA (semnătura persoanei desemnate cu verificarea lucrărilor) M  
NU, cu următoarea argumentație .....

(semnătura persoanei desemnate cu verificarea lucrărilor)

3. Există corelație între datele primare (carnetul de inventariere și fișele de despuiere, pe specii, categorii de diametre și clase de calitate) și actul de punere în valoare în stadiul „CULES”, în privința numărului de arbori:

DA (semnătura persoanei desemnate cu verificarea lucrărilor) M  
NU, cu următoarea argumentație .....

(semnătura persoanei desemnate cu verificarea lucrărilor)

4. Există corelație între înălțimile medii pe specii determinate în teren (consemnate în fișele de calcul) și cele utilizate la calculul actului de punere în valoare:

DA (semnătura persoanei desemnate cu verificarea lucrărilor) M  
NU, cu următoarea argumentație .....

(semnătura persoanei desemnate cu verificarea lucrărilor)

5. Au fost introduse în aplicația de calcul actul de punere în valoare, celelalte informații referitoare la evaluare (nr. dispozitiv special de marcat cu amprență circulară și/sau pătrată, informații NTSM etc.):

DA (semnătura persoanei desemnate cu verificarea lucrărilor) M  
NU, cu următoarea argumentație .....

(semnătura persoanei desemnate cu verificarea lucrărilor)

Concluzii .....

În urma verificării lucrărilor de evaluare a masei lemnoase

SE PROPUNE:

1. Aprobarea actului de punere în valoare (semnătura persoanei desemnate cu verificarea lucrărilor) M

2. Refacerea parțială a lucrărilor constând în .....

(semnătura persoanei desemnate cu verificarea lucrărilor)

3. Anularea lucrărilor de inventariere (semnătura persoanei desemnate cu verificarea lucrărilor)

Participanți la verificarea lucrărilor de evaluare:

1. Pop. Tanelut Ilie teh. silvic ..... nume, prenume, funcția și semnătura

2. Pop. Vasile ing. silvic ..... nume, prenume, funcția și semnătura

3. Pop. George ..... titular canton (nume, prenume și semnătura)

\* Completarea este facultativă.

# OCOLUL SILVIC COMUNAL TELCIU

Nr. 333 din 2017

## CONTRACT DE PRESTĂRI SERVICII

### PĂRȚILE CONTRACTANTE

Pupeza Vasile domiciliat in Com Telciu, sat Telciu, nr 386, jud. Bistrita-Nasaud, CNP 1810109060611 în calitate de **BENEFICIAR** și

Ocolul Silvic comunal Telciu, cu sediul în comuna Telciu Nr. 188B, cod unic de inregistrare RO25327840, reprezentat prin ing. Pupeză Luca – șef ocol, Chitul Georgeta-contabil, ing. Pupeza Vasile în calitate de **PRESTATOR**.

### I. Obiectul contractului

Art. 1 Obiectul contractului îl constituie prestarea următoarelor servicii:

a) paza suprafeței de pădure de 0,80 Ha, proprietatea beneficiarului, conform titlul de proprietate Nr. 19018/3 din 07.04.1995 situată pe teritoriul administrativ al comunei Telciu, amplasamentul in teren după cum urmează:

Nr. crt.	UP	u.a.	Suprafața Ha	Vecinătăți			
				Nord	Sud	Est	Vest
1	V Telcisor	93B	0,80	OSC Telciu RA	Pupeza Vasile	OSC Telciu RA	Pupeza Vasile

b) executarea lucrărilor necesare pentru prevenirea și combaterea dăunătorilor pădurii;

c) asigurarea respectării măsurilor de prevenire și stingere a incendiilor.

d) delimitarea proprietatii forestiere conform actelor de proprietate si mentinerea in stare corespunzatoare a semnelor de hotar.

Prestatorul a preluat suprafața de 0,80 Ha după efectuarea unui control de fond, anexa Nr. 1 a prezentului contract.

Predarea primirea suprafeței se face prin proces verbal, anexa Nr. 2 a prezentului contract.

### II. Durata contractului

Art. 2 Contractul intră în vigoare la data încheierii procesului verbal de predare- primire, anexa 2 a prezentului contract, si este valabil pana la data de 31.12.2028, data la care acesta inceteaza sa mai produca efecte.





**Art. 3** Pentru prestarea serviciilor ce fac obiectul contractului prețul este de 36 RON / an /ha cu TVA inclus, pentru prestațiile prevăzute la art. 1 litera „a” și „h”. Prețul stabilit se va plăti în rate semestriale. Pentru fiecare din următoarele semestre, plata se va face până la data de 10 ianuarie, respectiv 10 iunie, la caseria Ocolului Silvic comunal Telciu. Pentru restul prestațiilor menționate în obiectul contractului prețul se va stabili prin devizele de lucrări întocmite de **prestator** și însușite de **beneficiar** înainte de executarea lucrărilor. Devizele semnate de părți reprezintă act adițional la prezentul contract. Prețul pentru lucrările executate se va plăti în termen de 5 zile de la data recepției.

### III. Recepția lucrărilor

**Art. 4** Recepția lucrărilor ce fac obiectul contractului se face de către **beneficiar** care va fi convocat pentru a fi prezent la data stabilită de **prestator**.

Dacă **beneficiarul** nu participă la recepție, lucrarea se consideră executată în mod corespunzător punct de vedere cantitativ și calitativ, situațiile de lucrări executate întocmite de **prestator** fiind documente de plată valabile, opozabile **beneficiarului**.

### IV. Obligațiile părților

**Art. 5 Prestatorul** se obligă să execute prestațiile silvice ce fac obiectul contractului cu condiția asigurării de către **beneficiar** a finanțării acestora.

Neasigurarea fondurilor necesare executării lucrărilor silvice atrage răspunderea exclusivă a **beneficiarului** pentru neexecutarea lucrărilor silvice.

Referitor la prestația privind paza pădurilor **prestatorul** se obligă:

- a) să asigure paza pădurii prin personal silvic de specialitate, în vederea prevenirii tăierilor ilegale, distrugerii sau degradării vegetației forestiere, pășunatului abuziv și altor fapte infracționale sau contravenționale.
- b) să încheie procese verbale de infracțiune sau contravenție pentru săvârșirea unor fapte penale sau contravenționale prevăzute în legislația silvică în vigoare;
- c) în cazul în care personalul silvic nu justifică tăierile ilegale de arbori prin procese verbale de infracțiune, procese verbale de contravenție sau nu li se aprobă riscul normal al serviciului **beneficiarul** va fi despăgubit conform reglementarilor legale în vigoare;
- d) să efectueze obligatoriu două controale de fond, unul primăvara și unul toamna;
- e) în cazul în care la controalele de fond se constată arbori tăiați în mod ilegal, să comunice un exemplar din aceste controale **beneficiarului** care are dreptul să facă contestație la Ocolul Silvic comunal Telciu în termen de 15 zile de la comunicare.

**Art. 6 Beneficiarul** se obligă:



- us, a) să elaboreze amenajamentul silvic pentru pădurea care face obiectul contractului;
- re b) să primească, în vederea aprobării, documentația transmisă de reprezentantul **prestatorului** privind riscul normal al serviciului și devizele de lucrări necesare a se executa;
- i c) să plătească la scadență prețul stabilit prin contract;
- d) să-și însușească, în termen de 5 zile graficul privind lucrările ce urmează a fi executate;
- e) să înființeze un fond de conservare și regenerare a pădurilor, purtător de dobândă, aflat la dispoziția și în contul **prestatorului** din resursele prevăzute la art. 33 din Legea 46/2008.

Fondul precizat la litera „e” va fi folosit pentru împăduriri și pentru regenerarea suprafețelor parcurse cu tăieri.

Utilizarea fondului se va putea face în momentul începerii lucrărilor la nivelul documentațiilor (devizelor) aprobate.

## V. Răspunderea contractuală

**Art. 7** Pentru neexecutarea sau executarea în mod necorespunzător a obligațiilor prevăzute în contract, părțile datorează una alteia următoarele penalități:

- **beneficiarul** 0,02 % pentru fiecare zi de întârziere a plății prețului, calculate la valoarea prestațiilor neachitate.

Neachitarea contravalorii taxei aferente a două trimestre consecutiv de către **beneficiar** atrage după sine rezilierea unilaterală a contractului din partea **prestatorului**.

## VI. Dispoziții finale

**Art. 8** Prezentul contract intră în vigoare numai după efectuarea controlului de fond și încheierea procesului verbal de predare primire.

**Art. 9** Orice modificare în domeniul legislației silvice privind normele tehnice silvice, instrucțiuni privind regimul silvic etc. atrag după sine adaptarea în mod obligatoriu a clauzelor prezentului contract.



**PRESTATOR**  
**OCOLUL SILVIC COMUNAL TELCIU**



**Sef ocol**

**Ing. Pupeza Luca**

**Contabil**

**Chitul Georgeta**

**Avocat**

**Onul AnaMaria**

**Intocmit**

**Ing. Pupeza Vasile**

**BENEFICIAR**

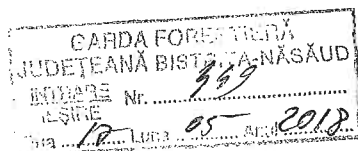
**Numele și prenumele**

**Semnătura**

**Înregistrat la G.F.J. Bistrița**

**Nr. \_\_\_\_\_ din \_\_\_\_\_**

**Inspector**





COMISIA JUDEȚEANĂ PENTRU STABILIREA DREPTULUI  
DE PROPRIETATE ASUPRA TERENURILORJUDEȚUL Bistrița-NăsăudNR. 19.018/3CODUL 

6	5	3	5	0	5	4
---	---	---	---	---	---	---

## TITLU DE PROPRIETATE


Comisia județeană pentru stabilirea dreptului de proprietate asupra terenurilor, pe baza propunerii Comisiei comunale, orașenești, municipale și a prevederilor Legii nr. 18/1991 a Fondului Funciar,

## DECLARĂ

Cetățeanul (a) PUPEZĂ G. ANA(moștenitorii defunctului) (ei) -în satul Telciu Nr. 318 comuna, orașul, municipiul Telciujudețul Bistrița-Năsăud primește în proprietate o suprafață totalăde 1 ha - mp., din care:- prin reconstituirea dreptului de proprietate 1 ha - mp.- prin constituirea dreptului de proprietate - ha - mp.situată pe teritoriul satului Telcișor comunei, orașului, municipiului  
Telciu

structurată și amplasată conform celor de pe verso.

Proprietarul va exercita asupra celor de mai sus, toate drepturile și obligațiile ce decurg din lege.

DATA 7-IV-1995

SECRETAR

DIRECȚIA GENERALĂ  
PENTRU  
AGRICULTURĂ ȘI ALIMENTAȚIEOFICIUL DE CADASTRU  
CȘC.O.T.  
ORGANIZAREA TERITORIILOR  
DIRECTOR







U.P. ū ua, 93B, supra = 0,8, Acc I, Puzca  
19.08.2020  
Tew. P. N. Equel







Cl. P. U. nr. 93B, supra = 0,8, Acc I *Prupetzi de sile*  
19.08.2020 *Telu Ros Favel' (Cp)*







V.P. 4 a. 93 B, supra = 0,8, ACCI, puzet  
19.08.2020 Teh. Rd Fanel / ca

