

S.C. BIOS&CO SRL TIMIȘOARA

Nr. 168/30.03.2015

1657

30

03. 2015

PROCES VERBAL

al Conferinței a II-a de amenajare, privind soluțiile tehnice prevăzute în amenajarea fondului forestier proprietate publică a Comunei Prundu Bârgăului și privată a Parohiei Susenii Bârgăului și a Parohiei Prundu Bârgăului, județul Bistrița-Năsăud, organizat în U.P. I Tihuța, din raza de activitate a Comisariatului de Regim Silvic și Cinegetic Cluj-Napoca.

Participanți:

1. ing. Munteanu Ion - delegat M.M.A.P.
2. ing. Țacăl Dan Mihai - reprezentant custode  
(Arie protejată "ROSCI0051 Cușma")
3. ing. Sut Vasile - șef O.S. Tihuța-Colibița R.A.
4. Crisan Doru Toader - primar comuna Prundu Bârgăului
5. Jauca Ioan - reprezentant Parohia Prundu Bârgăului
6. Pugna Gabriel - reprezentant Parohia Susenii Bârgăului
7. dr. ing. Banu Constantin - specialist C.T.A.P.
8. ing. Mișcoi Marius - șef proiect S.C. BIOS&CO S.R.L.

Handwritten signatures and official stamps are present next to the list of participants. The stamps include:  
- A circular stamp of the Local Forestry Office (Regim Silvic) for Tihuța-Colibița.  
- A circular stamp of the Municipality of Prundu Bârgăului.  
- A circular stamp of the Parohia Susenii Bârgăului.  
- A rectangular stamp of the State Forestry Administration (M.M.A.P.).

ATESTAT  
de către Ministerul Mediului și Pădurilor  
nr. 15 din 30.03.2015 în data de 03.03.2015  
S.C. BIOS&CO S.R.L.  
nr. 168/30.03.2015

Obiect:

În conformitate cu prevederile "Normelor tehnice pentru amenajarea pădurilor" ediția 1986 și 2000, ne-am întrunit pentru a analiza și aviza soluțiile tehnice și planurile de amenajament propuse de proiectant la amenajarea fondului forestier proprietate publică a Comunei Prundu Bârgăului, „U.P. I Tihuța”, județul Bistrița-Năsăud.

Conform datelor prezentate și în urma discuțiilor purtate s-au stabilit următoarele:

CONFORM CU ORIGINALUL

Conform cu originalul

REGIM SILVIC LOCAL  
Tihuța Colibița R.A.  
ROMÂNIA

**MINISTERUL MEDIULUI, APELOR ȘI PĂDURILOR**  
Comisia tehnică de avizare pentru silvicultură

**AVIZ CTAS nr. 490 din 02.03.2016**

**pentru amenajamentul silvic al fondului forestier proprietate publică aparținând comunei Prundu Bârgăului și proprietate privată aparținând Parohiei Susenii Bârgăului și Parohiei Prundu Bârgăului, Unitatea de Producție I Tihuța, județul Bistrița-Năsăud**

**1. Au participat la sesiunea de avizare:**

Președinte de sesiune: Dănuț Iacob

Membri CTAS: Florin Achim, Ciprian Bădescu, Marian Tudoran, Banu Constantin, Cristea Ioan, Gheorghe Gheorghiu, Macău Cristian, Marius Cristea.

**2. Din analiza făcută în cadrul sesiunii de avizare a rezultat:**

- amenajamentul silvic al fondului forestier, proprietate publică aparținând comunei Prundu Bârgăului și proprietate privată aparținând Parohiei Susenii Bârgăului și Parohiei Prundu Bârgăului, Unitatea de Producție I Tihuța, județul Bistrița-Năsăud, s-a elaborat de S.C. Bios&Co SRL Timișoara, șef proiect ing. Marius Mișcoi, expert CTAP dr.ing. Constantin Banu.

- amenajamentul silvic al fondului forestier, proprietate publică aparținând comunei Prundu Bârgăului și proprietate privată aparținând Parohiei Susenii Bârgăului și Parohiei Prundu Bârgăului, Unitatea de Producție I Tihuța, județul Bistrița-Năsăud, a fost avizat cu procesul verbal CTAP nr. 6 din 04.05.2015, recepționat de beneficiar și verificat de I.T.R.S.V. Cluj.

- perioada de aplicare a amenajamentului silvic al fondului forestier, proprietate publică aparținând comunei Prundu Bârgăului și proprietate privată aparținând Parohiei Susenii Bârgăului și Parohiei Prundu Bârgăului, Unitatea de Producție I Tihuța, județul Bistrița-Năsăud este 01.01.2015 – 31.12.2024.

**3. Cu ocazia examinării amenajamentului, Comisia a constatat următoarele:**

Documentele privind proprietatea: Titlurile de proprietate nr. 2215/13.06.2003, nr. 2217/25.06.2003, nr. 2216/13.06.2003, nr. 371/22.05.2002, nr. 54317/19.05.2004, nr. 542333/03.08.2004, nr. 573794/31.03.2010, nr. 1603/21.10.2002 și nr. 362200/13.04.2005, Procesele verbale de punere în posesie nr. 308/24.07.2007 și nr. 2009/24.04.2009 și Actul de donație nr. 549/4.06.2004.

Suprafața inclusă în amenajament este de 3852,8 ha, a făcut parte din O.S. Prundu Bârgăului (U.P. I Heniu și U.P. II Tihuța), O.S. Ilva Mică (U.P. VI Obârșia Leșului) și O.S. Dorna Candrenilor (U.P. V Dornășoara) și are ca folosințe: păduri și terenuri destinate împăduririi sau reîmpăduririi – 3385,8 ha din care terenuri de reîmpădurit – 2,0 ha, terenuri afectate gospodăririi silvice – 36,5 ha, terenuri neproductive – 4,8 ha, terenuri scoase temporar din fondul forestier – 425,7 ha (transmise prin acte normative – 5,3 și ocupații și litigii – 420,4 ha).

- Suprafața încadrată în grupa I funcțională este de 1778,8 ha;

- Suprafața încadrată în grupa a II a funcțională este de 1607,0 ha.

- Structura fondului forestier (date medii):

compoziție: 57MO 33FA 7BR 1LA 1PAM 1CA; vârsta medie: 63 ani; volumul la ha: 291 m<sup>3</sup>; consistența medie: 0,76; clasa de producție medie: II.8; indicele de creștere curentă: 8,4 m<sup>3</sup>/ha; fond lemnos total: 985549 m<sup>3</sup>.

Procesul de producție s-a organizat în următoarele subunități de gospodărire:

S.U.P. A – Codru regulat – sortimente obișnuite: .....2552,3 ha;

S.U.P. M – Păduri supuse regimului de conservare deosebită:.....831,5 ha.

Bazele de amenajare:

- regim: codru;

- compoziția țel: corespunzătoare tipului natural fundamental de pădure pentru arboretele exploatabile și compoziția țel la exploatabilitate pentru celelalte arborete;

- tratamente: tăieri progresive și tăieri succesive;



**CONFORM CU ORIGINALUL.**

- exploatabilitatea: de protecție pentru arboretele încadrate în grupa I funcțională și tehnică pentru arboretele încadrate în grupa a II a funcțională;
- ciclu: S.U.P. A – 110 ani.

Posibilitatea:

- Posibilitatea de produse principale: 3340 m<sup>3</sup>/an;
- Posibilitatea de produse secundare: 4254 m<sup>3</sup>/an, din care rărituri 4128 m<sup>3</sup>/an;
- Volum maxim posibil de extras prin lucrări de conservare: 784 m<sup>3</sup>/an.

Lucrări prevăzute în deceniul în curs:

- asigurarea regenerării naturale: 355,6 ha;
- îngrijirea culturilor tinere: 133,1 ha;
- degajări: 124,1 ha;
- curățiri: 192,9 ha, 1263 m<sup>3</sup>;
- rărituri: 1098,6 ha, 41280 m<sup>3</sup>;
- tăieri de regenerare: 268,5 ha, 33402 m<sup>3</sup>, din care:
  - tăieri progresive: 260,6 ha, 31974 m<sup>3</sup>;
  - tăieri succesive: 7,9 ha, 1428 m<sup>3</sup>.
- tăieri de igienă: 1127,5 ha, 9045 m<sup>3</sup>;
- lucrări de conservare: 263,9 ha, 7842 m<sup>3</sup>;
- împăduriri: 77,2 ha.

**4. Concluzii rezultate:**

Se propune avizarea favorabilă a amenajamentului silvic al fondului forestier, proprietate publică aparținând comunei Prundu Bârgăului și proprietate privată aparținând Parohiei Susenii Bârgăului și Parohiei Prundu Bârgăului, Unitatea de Producție I Tihuța, județul Bistrița-Năsăud. Beneficiarii au obligația de a parcurge procedura legală de avizare de mediu, conform H.G. 1076/2004 privind stabilirea procedurii de realizare a evaluării de mediu pentru planuri și programe.

**5. Comisia:**


**AVIZEAZĂ FAVORABIL**

Amenajamentul silvic al fondului forestier proprietate publică aparținând comunei Prundu Bârgăului și proprietate privată aparținând Parohiei Susenii Bârgăului și Parohiei Prundu Bârgăului, Unitatea de Producție I Tihuța, județul Bistrița-Năsăud


6. Difuzarea prezentului aviz către toți factorii interesați se va face prin grija secretariatului CTAS din minister.

Președinte CTAS,  
Secretar de Stat

Erika STANCIU




Red. Marius Cristea/3 ex.  
Data: 03.03.2016




Director  
Dănuț Jacob



Director general  
Ilie Mihalache




CONFORM CU  
ORIGINALUL

03.10.2017  
FF-ug. Badosac T.  


MINISTERUL APELOR ȘI PĂDURILOR



ORDIN

Nr. 1277 / 26.09.2017

pentru aprobarea amenajamentului silvic al fondului forestier proprietate publică aparținând comunei Prundu Bârgăului și proprietate privată aparținând Parohiei Susenii Bârgăului și Parohiei Prundu Bârgăului (Unitatea de Producție I Tihuța, Unitatea de Producție II Colibița, Unitatea de Producție III Dornișoara), județul Bistrița-Năsăud

Având în vedere Referatul de aprobare nr. 67406/DI/31.08.2017 al Direcției Politici și Strategii în Silvicultură,

În conformitate cu Avizele Comisiei tehnice de avizare pentru silvicultură din Ministerul Mediului, Apelor și Pădurilor nr. 490/02.03.2016 și nr. 491/02.03.2016, Avizul Ministerului Apelor și Pădurilor nr. 342/31.07.2017 și ținând cont de Decizia Agenției pentru Protecția Mediului Bistrița - Năsăud nr. 160/11.04.2017,

În baza Ordonanței de Urgență a Guvernului nr. 1/2017 pentru stabilirea unor măsuri în domeniul administrației publice centrale și pentru modificarea și completarea unor acte normative, aprobată cu modificări și completări prin Legea nr. 129/2017,

În temeiul prevederilor art. 22 alin. (1) din Legea nr. 46/2008 – Codul silvic, republicată, cu modificările și completările ulterioare, precum și ale art. 13 alin. (5) din Hotărârea Guvernului nr. 20/2017 privind organizarea și funcționarea Ministerului Apelor și Pădurilor, cu modificările ulterioare,

ministrul apelor și pădurilor emite următorul

ORDIN:

**Art. 1.** – Se aprobă amenajamentul silvic al fondului forestier proprietate publică aparținând comunei Prundu Bârgăului și proprietate privată aparținând Parohiei Susenii Bârgăului și Parohiei Prundu Bârgăului (Unitatea de Producție I Tihuța, Unitatea de Producție II Colibița, Unitatea de Producție III Dornișoara), județul Bistrița-Năsăud.



**Art. 2.** – Direcția Politici și Strategii în Silvicultură din cadrul Ministerului Apelor și Pădurilor transmite prezentul ordin proprietarilor prevăzuți la art. 1, care răspund de aplicarea și respectarea prevederilor acestuia.


**Art. 3.** – Prezentul ordin s-a întocmit în 3 exemplare, două pentru emitent, iar al treilea pentru proprietarii prevăzuți la art. 1.

MINISTRU  
Adriana-Doina PANĂ



Conform cu originalul













PRIMĂRIA PUBLICĂ LOCALITATEA  
TIHUTA COLIBITA RA  
ROMANIA



no





