



Contează pentru viitor!

**REGIA NAȚIONALĂ A PĂDURILOR – ROMSILVA**  
**DIRECȚIA SILVICĂ CLUJ – OCOLUL SILVIC SOMESUL RECE**

Str. Principala, Nr. 178, Loc. Gilău, Jud. Cluj; Cod poștal 407310;  
ONRC: J40/450/1991; CUI: RO1590120;  
Telefon: 0264371649; Fax: 0264371649;  
E-mail: srece@cluj.rosilva.ro; Pagina web: www.rosilva.ro;

Nr. 1910 /TFR/ 30.06.2020

NOTIFICARE

În conformitate cu prevederile O.M. nr. 767/2018, vă semnalăm faptul că pe suprafața de pădure proprietate publică a statului, administrată de Ocolul Silvic Someșul Rece, în U.P. III Izvoarele Someșului Rece, u.a. 56F și 152A au fost puse în valoare produse accidentale I, doborături I, arbori dispersați, doborâți sau ruși de vânt și zapada, constituindu-se partida 263 Irisoara DAF S.Rece2, în volum de 19 mc, pe o suprafață de 17.30 ha.

Anexăm la prezenta notificare următoarele :

- actul de punere în valoare, în faza VERIFICAT;
- schița parchetului;
- copie descriere parcelara;
- copie Proces-verbal de verificare APV nr. 1909/30.06.2020;
- copie Aviz C.T.A.S. nr. 1039/13.12.2016;
- copie O.M. nr. 255/03.04.2017;
- fotografii din suprafața afectată;

Precizăm de asemenea următoarele:

- prin extragerea acestor produse accidentale nu se depășește posibilitatea anuală de produse principale, cumulată de la intrarea în vigoare a amenajamentului silvic (2016-2020);
- nu se depășește posibilitatea decenală de produse principale prevăzută în amenajamentul silvic;
- nu este necesară modificarea prevederilor amenajamentului;
- unitățile amenajistice în care s-a făcut punerea în valoare fac parte din aria naturală protejată ROSCI0233 Someșul Rece.

Sef ocol,  
Ing. Todea Florin Remus

CDI/CDI/2 ex.

Proces-verbal de verificare  
Încheiat astăzi, 30.06.2020

Subsemnatul, Condrea Daniel, având funcția de inginer silvic,  
în calitate de persoană desemnată cu verificarea lucrărilor de punere în valoare, în prezența:

1. td. Toader Nicolae, în calitate de conducător al lucrărilor de teren la evaluarea masei lemnoase/.....;
2. ing. Condrea Daniel, în calitate de persoană care a efectuat lucrările de birou și de elaborare/introducere în SUMAL a actului de punere în valoare în stadiul "CULES"; și
3. p.ă. Matia Viorel, în calitate de titular al cantonului silvic 6.1.1.2020, am procedat la verificarea lucrărilor de evaluare a masei lemnoase din U.P. ....  
u.a. 56F, 152A, natura produselor Accidentale?, felul tăierii Deberatari?

Constatări:

#### A. Verificarea lucrărilor de teren

##### 1. Amplasarea și delimitarea în teren a lucrărilor:

1.1. Sunt executate lucrările de evaluare în U.P. și u.a.-urile prevăzute de amenajament și înscrise în delegația de marcarea:

DA ..... (semnătura persoanei desemnate cu verificarea lucrărilor)

NU, cu următoarea argumentație ..... (semnătura persoanei desemnate cu verificarea lucrărilor)

##### 1.2. Sunt delimitate lucrările în teren:

DA, prin delimitare cu ..... (semnătura persoanei desemnate cu verificarea lucrărilor)

NU, cu următoarea argumentație ..... (semnătura persoanei desemnate cu verificarea lucrărilor)

##### 2. Alegerea arborilor de extras

Sunt aleși arbori de extras în concordanță cu scopul lucrărilor, natura tăierii și cu categoria de produse pentru care s-a emis delegația de marcarea:

DA ..... (semnătura persoanei desemnate cu verificarea lucrărilor)

NU, cu următoarea argumentație ..... (semnătura persoanei desemnate cu verificarea lucrărilor)

##### 3. Măsurarea/determinarea elementelor dendrometrice

###### 3.1. Măsurarea diametrelor

Abaterea la măsurarea diametrelor de bază se încadrează în nivelul admis de normele tehnice:

DA ..... (semnătura persoanei desemnate cu verificarea lucrărilor)

NU, cu următoarea argumentație ..... (semnătura persoanei desemnate cu verificarea lucrărilor)

###### 3.2. Măsurarea înălțimilor

Diferența între înălțimea medie stabilită la evaluare și cea rezultată din verificări, pe specii, se încadrează în nivelul admis de normele tehnice:

DA ..... (semnătura persoanei desemnate cu verificarea lucrărilor)

NU, cu următoarea argumentație ..... (semnătura persoanei desemnate cu verificarea lucrărilor)

###### 3.3. Estimarea clasei de calitate

Abaterea la estimarea clasei de calitate se încadrează în nivelul admis de normele tehnice:

DA ..... (semnătura persoanei desemnate cu verificarea lucrărilor)

NU, cu următoarea argumentație ..... (semnătura persoanei desemnate cu verificarea lucrărilor)

##### 4. Aplicarea amprentei dispozitivului special de marcat\*

Amprenta dispozitivului special de marcat este aplicată conform Regulamentului privind forma și modul de utilizare a dispozitivelor speciale de marcat, precum și modul de marcarea a arborilor sau a unor loturi de arbori:

DA ..... (semnătura persoanei desemnate cu verificarea lucrărilor)

NU, cu următoarea argumentație ..... (semnătura persoanei desemnate cu verificarea lucrărilor)

ACT DE PUNERE IN VALOARE NR. -- CJ - 102

Unitate de Productie : III - IZVOARELE SOMESUL RECE  
Denumire A.P.V. : 263 Irisoara DAF S.Rece2

Suprafata totala act - (ha) : 17,30 Tratament : ACCIDENTALE I Natura produsului : DOBORATURI I Tehnologia de exploatare : TRUNCHIURI SI CATARGE Data inventarierii : 05.06.2020 Anul exploatarii : 2020 Procedeeul de inventariere : FIR CU FIR Ciocan rotund nr. : CJ 05 05 Ciocan patrat nr. :								Informatii privind N.T.S.M.				Grupa de specii	Nr. de arbori	Vol. arbore				
								Stancarii pe - (ha) : Arbori putregaiosi - (buc) : cu un volum de - (mc) : Iescarii -(buc) : cu un volum de - (mc) :				Rasinoase FAG Quercinee Diverse tari Diverse moi	52	19				
								Total :				52	19					
Specia		SORTARE DIMENSIONALA						Lemn lucru	Coaja	Lemn de foc		Volum brut						
		G1	G2	G3	M1	M2	M3	LS		Total	VF							
MOLID			3	3	4	2			12	2	5	19						
TOTAL			3	3	4	2			12	2	5	19						
U.A.	Suprafata ha	Varsta ani	Panta G	Semintis utilizabil							Total volum brut							
				%	S. tot	Compozitie				H.								
56F	6,56	55,0	22,00								7							
152A	10,74	95,0	37,00								12							
Total	17,30										19							
U.A.	MO	Volum																
152A	12	12																
56F	7	7																
Total	19	19																
U.A.	Specia	Diametre		Inaltime		Var sta	Vol. arb	Nr. arb	Cres tere	Sortare dimensionala					Coaja	Lemn foc		Volum brut
		dt	dcg	ht	hc					G1	G2	G3	M1	M2		M3	LS	
56F	MO	21,00	23,00	16,50	17,10	55	0,32	22			1	1	1	1		1	2	7
Total U.A. : 56F								22			1	1	1	1		1	2	7
	MO	25,00	25,40	19,00	19,10	95	0,40	30			2	2	3	1		1	3	12
Total U.A. : 152A								30			2	2	3	1		1	3	12
Total General U.A. :								52			3	3	4	2		2	5	19



Sef Ocol,

Todea Florin-Remus

Intocmit,

*[Signature]*

Birou Fond Forestier,


*[Signature]*

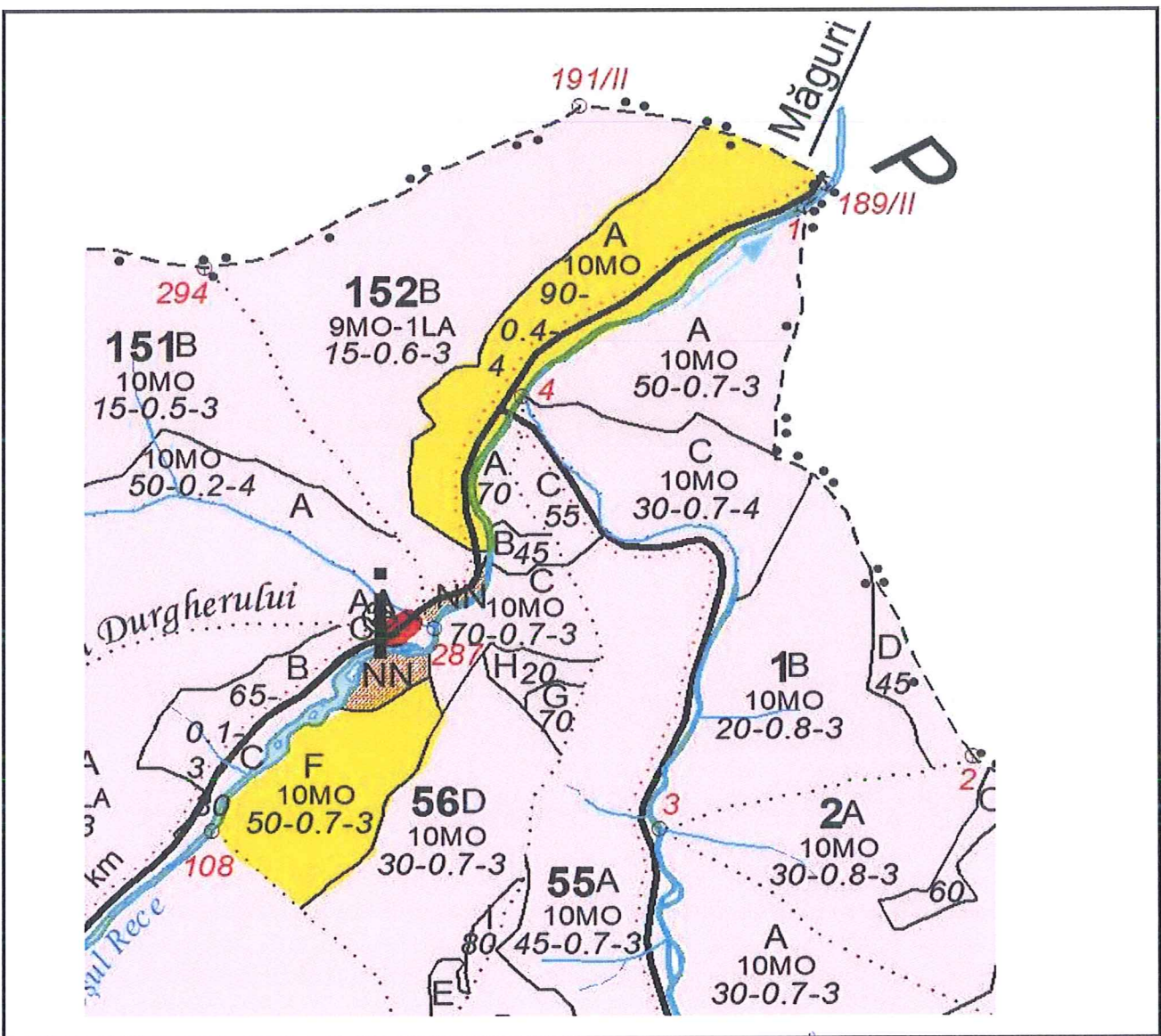
Verificat,

SCHITA PARCHETULUI 263 IRISOARA DAF S.RECE2  
 SUMAL nr.:

COORDONATE GEOGRAFICE				AMPLASAMENT	
Parchet		Platforma		U.P.	III IZVOARELE SOMESULUI RECE
X (LONGITUDINE)	Y (LATITUDINE)	X (LONGITUDINE)	Y (LATITUDINE)		
23.112139	46.580273	23.113134	46.582456	u.a.	56F
23.116616	46.587632			u.a.	152A

LEGENDA

-  Cale permanenta de transport
-  Drum tractor existent
-  Parchet
-  Platforma primara



Conducator lucrare,  
 teh. Toader Nicolae

Canton  
 Padurar

6 Irisoara  
 Matis Viorel

DESCRIEREA STATIUNII SI ARBORETULUI														DENS			VOLUM			CRES								
ELM	P	M	VAR	DM	HM	C	A	EL	PROVE	VI	DENS	VOLUM			CRES													
ARB	R	RE	STA	CM	M	L	MES	AG	NIENTA	TA	CONS	MC/	MC/	MC/														
	P	GE	ANI			P	TEC	AJ		LI		HA	UA	HA														
56 D 10.70 HA GF: 1-5M 1C SUP: A TS: 2312 TP: 1121 SOL: 4101 Versant ondulat EXPOZITIE: V INC: 22 G ALTITUDINE: 1150 - 1300 M LITIERA: continua-subtire TIP FLORA: Hylocomium Natural fundamental prod. mij. relativ-echien COMP.ACTUALA: 6 MO 4 MO COMP.TEL: 10MO SORT: MO Gros,cherestea VARSTA EXPL.: 100 ani  SEM.UTIL: SUBARBORET: DATE COMPL.: Alte date complement.  POL: ERZ: LUCRARI EXEC.:  LUCRARI PROP.: T.IGIENA														MO	6	IN	30	12	11	3			RN	N	0.42	78	835	5.5
	4	P	25	8	7	3	M			NEC	N	0.28	25	268	3.5													
TOTAL			30			3					0.7	103	1103	9.0														
56 E 1.20 HA GF: 1-5M 1C SUP: A TS: 2312 TP: 1121 SOL: 4101 Versant superior ondulat EXPOZITIE: V INC: 8 G ALTITUDINE: 1300 M LITIERA: intrerupta-subtire TIP FLORA: Vaccinium Natural fundamental prod. mij. relativ-echien COMP.ACTUALA: 10 MO COMP.TEL: 10MO SORT: MO Gros,cherestea VARSTA EXPL.: 100 ani  SEM.UTIL: SUBARBORET: DATE COMPL.: Alte date complement.  POL: ERZ: LUCRARI EXEC.:  LUCRARI PROP.: T.IGIENA														MO	10	IN	50	20	18	3		.4	RN	N	0.80	302	362	11.3
TOTAL			50			3					0.8	302	362	11.3														
56 F 6.56 HA GF: 1-5M 1C SUP: A TS: 2312 TP: 1121 SOL: 4101 Versant ondulat EXPOZITIE: V INC: 22 G ALTITUDINE: 1150 - 1200 M LITIERA: intrerupta-subtire TIP FLORA: Hylocomium Artificial de prod. mij. relativ-echien COMP.ACTUALA: 10 MO COMP.TEL: 10MO SORT: MO Gros,cherestea VARSTA EXPL.: 100 ani  SEM.UTIL: SUBARBORET: DATE COMPL.: Alte date complement.  POL: ERZ: LUCRARI EXEC.: 2008-Raritari 2015-Raritari LUCRARI PROP.: T.IGIENA														MO	10	P	50	20	17	3		.3	NEC	N	0.70	243	1594	9.9
TOTAL			50			3					0.7	243	1594	9.9														
56 G 0.63 HA GF: 1-5M 1C SUP: A TS: 2312 TP: 1121 SOL: 4101 Versant ondulat EXPOZITIE: V INC: 25 G ALTITUDINE: 1150 - 1250 M LITIERA: intrerupta-subtire TIP FLORA: Hylocomium Natural fundamental prod. mij. relativ-plurien COMP.ACTUALA: 2 MO 8 MO COMP.TEL: 10MO SORT: MO Gros,cherestea VARSTA EXPL.: 100 ani  SEM.UTIL: SUBARBORET: DATE COMPL.: Alte date complement. Rupturi izolate Doborituri izolate POL: ERZ: LUCRARI EXEC.:  LUCRARI PROP.: T.IGIENA														MO	2	IN	130	36	27	3	M	.4	RN	N	0.14	93	59	0.6
	8	IN	70	26	21	3		.4		RN	N	0.56	263	166	6.4													
TOTAL			70			3					0.7	356	225	7.0														

Nr.

Alte da  
comple  
mentar

646  
36

Alte da  
comple  
mentar

646  
36

Alte da  
comple  
mentar

1441

Alte da  
comple  
mentar



DESCRIEREA STATIONII SI ARBORETULUI														DENS	VOLUM			CRES										
ELM	P	M	VAR	DM	HM	C	A	EL	PROVE	VI	CONS	MC/HA	MC/UA		MC/HA													
ARB	R	RE	STA	CM	M	L	MES	AG	NIENTA	TA																		
152 A 10.74 HA GF: 1-2A 5M 1C SUP: M TS: 2120 TP: 1163 SOL: 4104 Versant mijlociu ondulat EXPOZITIE: S INC: 37 G ALTITUDINE: 1100 - 1300 M LITIERA: intrerupta-subtire TIP FLORA: Hylocomium Artificial de prod. inf. relativ-plurien COMP.ACTUALA: 6 MO 4 MO COMP.TEL: 8MO 2 LA SORT: MO Gros,cherestea VARSTA EXPL.:														MO	6	IN	90	30	23	4		4	RN	N	0.24	111	1192	1.8
	MO	4	P	65	20	17	4	M	4	NEC	N	0.16	83	891	1.6													
SEM.UTIL: SUBARBORET: DATE COMPL.: Alte date complement.														TOTAL					0.4	194	2083	3.4						
152 B 20.51 HA GF: 1-5M 1C SUP: A TS: 2312 TP: 1121 SOL: 4101 Versant superior ondulat EXPOZITIE: SE INC: 22 G ALTITUDINE: 1300 M LITIERA: intrerupta-subtire TIP FLORA: Hylocomium Natural fundamental prod. mij. relativ-echien COMP.ACTUALA: 6 MO 3 MO 1 LA COMP.TEL: 8MO 2 LA T: MO Gros,cherestea VARSTA EXPL.: 100 ani														MO	6	IN	15	2	2	3			RN	N	0.36	3	62	2.4
	MO	3	P	5		1	3	M		G31115	N	0.18	1	21	0.3													
	LA	1	P	5		1	3	M		F2601	N	0.06			0.1													
SEM.UTIL: SUBARBORET: DATE COMPL.: Alte date complement.														TOTAL					0.6	4	83	2.8						
152N 0.18 HA GF: SUP: TS: TP: SOL: Lunca inalta ondulat EXPOZITIE: S INC: 8 G ALTITUDINE: 1100 M LITIERA: continua-groasa TIP FLORA: COMP.ACTUALA: COMP.TEL: SORT: MO Gros,cherestea VARSTA EXPL.:														TOTAL														
153 A 32.08 HA GF: 1-5M 1C SUP: A TS: 2312 TP: 1121 SOL: 4101 Versant ondulat EXPOZITIE: S INC: 18 G ALTITUDINE: 1200 - 1400 M LITIERA: intrerupta-subtire TIP FLORA: Hylocomium Natural fundamental prod. mij. relativ-plurien COMP.ACTUALA: 2 MO 4 MO 4 MO COMP.TEL: 8MO 2 LA SORT: MO Gros,cherestea VARSTA EXPL.: 100 ani														MO	2	IN	90	34	24	3	M	4	RN	N	0.02	15	481	0.2
	MO	4	IN	60	22	20	3	M	4	RN	N	0.04	31	994	0.5													
	MO	4	IN	110	40	25	3	M	4	RN	N	0.04	25	802	0.2													
SEM.UTIL: 10MO SUBARBORET: DATE COMPL.: Alte date complement. Doborituri frecvente														TOTAL					0.1	71	2277	0.9						



Nr

100

Alte d: complimenta

Alte dat comple mentar

Alte dat comple mentar

50/

71/2

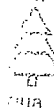
133/2

Alte dat comple mentare



MINISTERUL MEDIULUI, APELOR ȘI PĂDURILOR  
Comisia tehnică de avizare pentru silvicultură

ROMANIA NAȚIONALĂ A PĂDURILOR  
DIRECȚIA SILVICĂ CLUJ-NAPOCA  
REGISTRATURĂ



NR.  
06

Juna

5/8

2017

AVIZ CTAS nr. 1039 din 13.12.2016

pentru amenajamentul silvic al fondului forestier proprietate publică a statului,  
administrat de Ocolul Silvic Someșu Rece, Direcția Silvică Cluj

1. Au participat la ședința de avizare:

Președinte de ședință: Ilie Mihalache

Membri CTAS: Octavian Popescu, Florin Achim, Ramona Cherăscu – Zotta, Marian Tudoran,  
Banu Constantin, Cristea Ioan, Marcu Petre, Gheorghe Gheorghijă, Macău Cristian, Cristea Marius

2. Din analiza făcută în cadrul ședinței de avizare a rezultat:

Amenajamentul a fost întocmit și avizat de I.N.C.D.S. "Marin Drăcea" – Stațiunea Bistrița cu  
procesul verbal C.T.E. nr. 499 din 18.11.2016, șef proiect ing. Eugenia Tătar, expert CTAP ing.  
Valentin Rusu. Amenajamentul a fost recepționat de beneficiar.

Perioada de aplicare a amenajamentului silvic al fondului forestier proprietate publică a  
statului, administrat de Ocolul Silvic Someșu Rece este 01.01.2016 – 31.12.2025.

3. Cu ocazia examinării amenajamentului, Comisia a constatat următoarele:

Suprafața ocolului silvic este de 8904,00 ha, este cuprinsă în 4 unități de producție și are ca  
folosințe: păduri și terenuri destinate împăduririi sau reîmpăduririi – 8755,19 ha din care terenuri de  
reîmpădurit – 25,42 ha, terenuri afectate gospodăririi silvice – 104,05 ha, terenuri neproductive – 33,89  
ha și terenuri scoase temporar din fondul forestier – 10,87 ha (transmise prin acte normative – 0,74 și  
ocupații și litigii – 10,13 ha);

– Suprafața încadrată în grupa I funcțională este de 6814,73 ha;

– Suprafața încadrată în grupa a II a funcțională este de 1940,46 ha;

– Structura fondului forestier (date medii):

compoziție: 74MO 16FA 3BR 2PAM 1ME 1LA 1CA 1DR 1DT ; vârsta medie: 54 ani;

volumul la ha: 137 m<sup>3</sup>; consistența medie: 0,59; clasa de producție medie: III.5, indicele de creștere  
curentă: 5,0 m<sup>3</sup>/an/ha; fond lemnos total: 1196358 m<sup>3</sup>.

Procesul de producție s-a organizat în următoarele subunități de gospodărire:

S.U.P. A – Codru regulat – sortimente obișnuite:.....5735,22 ha;

S.U.P. M – Păduri supuse regimului de conservare deosebită:.....2928,08 ha;

S.U.P. K – Rezervații de semințe: .....64,55 ha;

S.U.P. E – Păduri supuse regimului de ocrotire integrală.....1,92 ha.

Bazele de amenajare:

– regim: codru;

– compoziția țel: corespunzătoare tipului natural fundamental de pădure pentru arboretele  
exploatabile și compoziția țel la exploatabilitate pentru celelalte arborete;

– tratamente: tăieri progresive, tăieri succesive, tăieri rase;

– exploatabilitatea: de protecție pentru arboretele încadrate în grupa I funcțională și tehnică  
pentru arboretele încadrate în grupa a II a funcțională;

– ciclul: 100 ani, 110 ani – S.U.P. A.

Posibilitatea:

- Posibilitatea de produse principale: 6733 m<sup>3</sup>/an;

- Posibilitatea de produse secundare: 2238 m<sup>3</sup>/an, din care rărituri 2090 m<sup>3</sup>/an;

- Volum maxim posibil de extras prin lucrări de conservare: 3941 m<sup>3</sup>/an.

Lucrări prevăzute în deceniul în curs:

- asigurarea regenerării naturale: 1386,96 ha;

6.02.2017

- ing. Guță  
- ing. Ioan  
- d.s. Someșu R.

*(Signature)*

IV 35/02 2017



- îngrijirea culturilor tinere: 2483,23 ha;
- degajări: 16,34 ha;
- curățiri: 237,43 ha, 1483 m<sup>3</sup>;
- rărituri: 805,03 ha, 20898 m<sup>3</sup>;
- tăieri de regenerare: 1049,63 ha, 67334 m<sup>3</sup>, din care:
  - tăieri progresive: 1011,79 ha, 65206 m<sup>3</sup>;
  - tăieri succesive: 15,80 ha, 1027 m<sup>3</sup>;
  - tăieri rase: 22,04 ha, 1101 m<sup>3</sup>.
- tăieri de igienă: 3174,37 ha, 22599 m<sup>3</sup>;
- lucrări de conservare: 1079,03 ha, 39406 m<sup>3</sup>;
- împăduriri: 1922,29 ha.

Rețeaua de drumuri: 19,52 m/ha, care asigură o accesibilitate a pădurilor de 87%.

4. **Concluzii rezultate:** se propune avizarea favorabilă a amenajamentului silvic al fondului forestier proprietate publică a statului, administrat de Ocolul Silvic Someșu Rece, Direcția Silvică Cluj. Beneficiarul are obligația de a parcurge procedura legală de avizare de mediu, conform H.G. 1076/2004 privind stabilirea procedurii de realizare a evaluării de mediu pentru planuri și programe.

5. **Comisia:**


**AVIZEAZĂ FAVORABIL**

Amenajamentul silvic al fondului forestier proprietate publică a statului,  
administrat de Ocolul Silvic Someșu Rece, Direcția Silvică Cluj

6. Difuzarea prezentului aviz către toți factorii interesați se va face prin grija secretariatului CTAS din minister.

Președinte CTAS,  
Secretar de Stat

Erika STANCIU



## MINISTERUL APELOR ȘI PĂDURILOR



ORDIN

REGIA NAȚIONALĂ A PĂDURILOR  
DIRECȚIA SILVICĂ CLUJ-NAPOCA  
REGISTRATURĂ
 NR. 1575  
 luna 04 an 2017

7.04.2017  
 inf Ciocoi  
 inf Ioan  
 inf Bili

Nr. 255 / 08.04 / 2017  
 pentru aprobarea amenajamentului silvic al fondului forestier proprietate publică a statului,  
 administrat de Ocolul Silvic Someșu Rece, Direcția Silvică Cluj

Având în vedere Referatul de aprobare nr. 65573/DI/06.03.2017 al Direcției Politici și Strategii în Silvicultură,

În conformitate cu Avizul Comisiei tehnice de avizare pentru silvicultură din Ministerul Mediului, Apelor și Pădurilor nr. 1039/13.12.2016 și ținând cont de Decizia etapei de încadrare nr. 6/25.01.2017 a Agenției pentru Protecția Mediului Cluj,

În baza Ordonanței de urgență a Guvernului nr. 1/2017 pentru stabilirea unor măsuri în domeniul administrației publice centrale și pentru modificarea și completarea unor acte normative,

În temeiul prevederilor art. 22 alin. (1) din Legea nr. 46/2008 – Codul silvic, republicată, cu modificările ulterioare, precum și ale art. 13 alin. (5) din Hotărârea Guvernului nr. 20/2017 privind organizarea și funcționarea Ministerului Apelor și Pădurilor,

ministrul apelor și pădurilor emite următorul

ORDIN:

Art. 1. – Se aprobă amenajamentul silvic al fondului forestier proprietate publică a statului, administrat de Ocolul Silvic Someșu Rece, Direcția Silvică Cluj.

Art. 2. – Direcția Politici și Strategii în Silvicultură din cadrul Ministerului Apelor și Pădurilor transmite prezentul ordin Regiei Naționale a Pădurilor – Romsilva, care răspunde de aplicarea și respectarea prevederilor acestuia.

Art. 3. – Prezentul ordin s-a întocmit în 3 exemplare, două pentru emitent, iar al treilea pentru Regia Națională a Pădurilor – Romsilva.

