



Contează pentru viitor!

**REGIA NAȚIONALĂ A PĂDURILOR – ROMSILVA DIRECȚIA
SILVICĂ MARAMUREȘ
OCOLUL SILVIC DRAGOMIREȘTI**

ROMÂNIA, 437140 DRAGOMIREȘTI, Str. 1 DECEMBRIE 1918, nr.134

Telefon: 40-262-337080; Fax: 40-262-337,030

e-mail: osdragomiresti@marasilva.ro;

Nr. 4685/22.05.2020

Catre:

GARDA FORESTIERA CLUJ

Avand in vedere prevederile art. 5 alin (1) lit. a) din Procedura de aprobare, modificare și casare a actelor de punere în valoare pentru masa lemnoasă provenită din fondul forestier național și din vegetația forestieră situată pe terenuri din afara fondului forestier național aprobată prin **OM 767/2018**, precum și precizările din adresa dvoastră nr. 21048/30.10.2018, va transmitem pentru **verificare și avizare** următoarele acte de punere în valoare:

APV 1544 PAROHIA POIENILE IZEI, O.S. Dragomiresti, UP I POIENILE IZEI, u.a. 131A, suprafața **6.40 ha**, volum **220 mc**, **proprietar PAROHIA ORTODOXA POIENILE IZEI**, natura produselor **accidentale I**, suprafața ce necesită a fi împădurită **-nu este cazul**, contract de servicii silvice de paza nr. 4215/16.05.2019, continuare la contract administrare 6000/31.12.2008 (valabil 31.12.2027) factorii ce au afectat arboretul -doporaturi și rupturi de vânt.

Conform procedurilor transmise prin adresa G.F.Cluj nr. 21048/30.10.2018, facem următoarele precizări:

- nu face obiectul depășirii posibilității anuale;
- nu face obiectul modificării prevederilor amenajamentului silvic;
- nu este în afara arealului;
- arboretul este inclus în situl Natura 2000 ROSCI 0264 Valea Izei și Dealul

Solovan pentru care nu sunt instituite restricții de mediu privind recoltarea de masă lemnoasă.

Anexam prezentei următoarele documente, în copie certificată:

- APV-ul în stadiul VERIFICAT;
- descrierea parcelară din amenajamentul intrat în vigoare la 01.01.2018
- fotografii relevante
- Aviz CTAS nr. 325/26.07.2018

Cu respect,

**SEF OCOL
Dr.ing. HORJ PAVEL**



**RESP. FOND FORESTIER
ing. IUGA VASILE**

ACT DE PUNERE IN VALOARE NR. -- MM - 58

Unitate de Productie : 1 - POIENILE IZEI
Denumire A.P.V. : PAROHIA ORTODOXA POIENILE IZEI

APU 1566





Suprafata totala act - (ha) : 6,43 Tratament : ACCIDENTALE I Natura produsului : ACCIDENTALE I Tehnologia de exploatare : SORTIMENTE SI MULTIPLI DE Data inventarierii : 04.11.2019 Anul exploatarii : 2020 Procedeul de inventariere : FIR CU FIR Ciocan rotund nr. : PS 415 Ciocan patrat nr. :	Informatii privind N.T.S.M. Stancarii pe - (ha) : Arbori putregaiosi - (buc) : cu un volum de - (mc) : Iescarii -(buc) : cu un volum de - (mc) :	Grupa de specii	Nr. de arbori	Vol. arbore
		Rasinoase FAG Quercinee Diverse tari Diverse moi	57 45 1	83 136 1
		Total :	103	220

Specia	SORTARE DIMENSIONALA							Lemn lucru	Coaja	Lemn de foc		Volum brut
	G1	G2	G3	M1	M2	M3	LS			Total	VF	
BRAD	8	5	1	1				15	2	59		76
MOLID		2	1	1				4		3		7
FAG	13	7		1				21	1	114	7	136
PALTIN DE MUNTE										1		1
TOTAL	21	14	2	3				40	3	177	7	220

U.A.	Suprafata ha	Varsta ani	Panta G	Semintis utilizabil				Total volum brut
				%	S. tot	Compozitie		
131A	6,43	135,0	38,00					220
Total	6,43							220

U.A.	BR	FA	MO	PA.M	Volum
131A	76	136	7	1	220
Total	76	136	7	1	220

U.A.	Specia	Diametre		Inaltime		Varsta	Vol. arb	Nr. arb	Cres tere	Sortare dimensionala							Coaja	Lemn foc		Volum brut
		dt	deg	ht	hc					G1	G2	G3	M1	M2	M3	LS		Total	VF	
131A	BR	42,22		28,89		135	1,65	46		8	5	1	1				2	59		76
	MO	25,00		25,00		135	0,64	11			2	1	1					3		7
	FA	49,40		29,40		135	3,02	45		13	7		1				1	114	7	136
	PA.M	32,00		26,00		135	1,00	1										1		1
Total U.A. : 131A								103		21	14	2	3				3	177	7	220
Total General U.A. :								103		21	14	2	3				3	177	7	220

Seef Ocol, HORI PAVEL

 Intocmit, 
 Birou Fond Forestier, 
 Verificat, 

119 D 0,6 HA GF:1-5N SUP:A TS:3312 TP:1121 SOL: 3304 Vers. super. ondulat, EXPOZ.: SE ÎNCLINAREA : 15 G, ALTITUDINE: 1000,0 - 1020,0 M. LIT: subț. într. TIPFL: Vaccinium Nat. fundam. de prod. mijl. rel. plurien COMPOZIȚIA ACTUALĂ: 10MO COMPOZIȚIA ŢEL: 8MO 2LA SORT: MO Gros, cherest. VĂRSTA EXP:70 ani		ELM	P	M	VIR			C	AM	EL	PROVE-	VI	DENS	VOLUM		CRES
ARB	R	RE	STA	D	H	L	ES	AG	NIENȚA	TA	-	MC/	MC/	MC/		
	P	GE	ANI	CM	M	P	TE	AJ		LI	CONS	HA	UA	HA		
MO	2	IN	140	52	30	3	M	5	RN	N	0,14	59	35	0,6		
MO	4	IN	70	32	23	3	M	4	RN	N	0,28	118	71	3,2		
MO	4	IN	50	24	17	3	M	3	RN	N	0,28	118	71	3,9		
SEM UTIL: 10MO /0,1 S, mixt																
SUBARB:																
DATECOMP:Rupturi frecvente, Doborâturi frecvente, Alte date compl.,																
POL: ERZ																
LUCRĂRI EXEC:																
LUCRĂRI PROP: T. rase împăduriri																
îngrijirea culturilor îngrijirea semintişului																
			Total	70			3					0,7	295	177	7,7	

119V 0,2 HA GF: SUP: TS: TP: SOL: -, EXPOZ.: ÎNCLINAREA : 0 G, ALTITUDINE: 840,0 - 850,0 M. LIT: - TIPFL: -		ELM	P	M	VIR			C	AM	EL	PROVE-	VI	DENS	VOLUM		CRES
ARB	R	RE	STA	D	H	L	ES	AG	NIENȚA	TA	-	MC/	MC/	MC/		
	P	GE	ANI	CM	M	P	TE	AJ		LI	CONS	HA	UA	HA		
COMPOZIȚIA ACTUALĂ:																
COMPOZIȚIA ŢEL:																
SORT: VĂRSTA EXP:																
SEM UTIL:																
SUBARB:																
DATECOMP:																
POL: ERZ																
LUCRĂRI EXEC:																
LUCRĂRI PROP:																
			Total	0			0					0,0	0	0	0,0	

Ocolul Silvic
Dragomirești
CONFORM CUL ORIGINALUL

126 B 7,8 HA GF:1-2A, 5N SUP:M TS:3331 TP:1342 SOL: 3305 Vers. super. ondulat, EXPOZ.: SE ÎNCLINAREA : 36 G, ALTITUDINE: 1150,0 - 1300,0 M. LIT: cont. subț. TIPFL: Asperula - Dentaria Nat. fundam. de prod. infer. rel. plurien COMPOZIȚIA ACTUALĂ: 10MO COMPOZIȚIA ŢEL: 8MO 2LA SORT: VĂRSTA EXP:		ELM	P	M	VIR			C	AM	EL	PROVE-	VI	DENS	VOLUM		CRES
ARB	R	RE	STA	D	H	L	ES	AG	NIENȚA	TA	-	MC/	MC/	MC/		
	P	GE	ANI	CM	M	P	TE	AJ		LI	CONS	HA	UA	HA		
MO	4	IN	140	44	25	4	M	4	RN	S	0,16	96	749	0,6		
MO	3	IN	70	26	19	4	M	3	RN	N	0,12	49	382	1,2		
MO	3	IN	15	8	6	3	M	0	RN	N	0,12	8	62	0,8		
SEM UTIL: 10MO /0,2 S, mixt																
SUBARB:																
DATECOMP:Uscare mijlocie, Rupturi destul de frecv., Rocă la supraf. pe 0,2/S, Alte date compl.,																
POL: ERZ																
LUCRĂRI EXEC: 2015 - T. accidentale; 2015 - T. igienă																
LUCRĂRI PROP: T. conservare																
ajutorarea regenerării naturale îngrijirea semintişului, completări																
			Total	140			4					0,4	153	1193	2,6	

131 A 6,4 HA GF:1-2A, 5L, 5N SUP:M TS:3332 TP:1341 SOL: 3301 Versant ondulat, EXPOZ.: SE ÎNCLINAREA : 38 G, ALTITUDINE: 980,0 - 1100,0 M. LIT: subț. într. TIPFL: Asperula - Dentaria Nat. fundam. de prod. mijl. rel. plurien COMPOZIȚIA ACTUALĂ: 2MO 2BR 6FA COMPOZIȚIA ŢEL: 4BR 4FA 2MO SORT: VĂRSTA EXP:		ELM	P	M	VIR			C	AM	EL	PROVE-	VI	DENS	VOLUM		CRES
ARB	R	RE	STA	D	H	L	ES	AG	NIENȚA	TA	-	MC/	MC/	MC/		
	P	GE	ANI	CM	M	P	TE	AJ		LI	CONS	HA	UA	HA		
MO	2	IN	135	56	32	3	M	6	RN	N	0,10	82	525	0,4		
BR	2	IN	135	60	31	3	M	6	RN	N	0,10	82	525	0,6		
FA	2	IN	180	68	31	3	M	7	RN	N	0,10	63	403	0,2		
FA	4	IN	120	46	29	3	M	7	RN	N	0,20	112	717	1,0		
SEM UTIL: 5FA 3BR 2MO /0,4 S, mixt																
SUBARB:																
DATECOMP:Rocă la supraf. pe 0,3/S, Doborâturi destul de frecv., Uscare slabă, Alte date compl.,																
POL: ERZ																
LUCRĂRI EXEC: 2014 - T. igienă																
LUCRĂRI PROP: T. conservare																
ajutorarea regenerării naturale																
			Total	135			3					0,5	339	2170	2,2	

OCOLUL SILVIC DRAGOMIREȘTI

Nr. 10224 / 06.11.2019

Proces-verbal de verificare

Încheiat astăzi 06.11.2019

Subsemnatul, ing. Iuga Vasile, având funcția de resp. FF, în calitate de persoană desemnată cu verificarea lucrărilor de punere în valoare, în prezența:

1. ing. Nemes Ioan, în calitate de conducător al lucrărilor de teren la evaluarea masei lemnoase/

2. Boboc Ioan, în calitate de persoană care a efectuat lucrările de birou și de elaborare/introducere în SUMAL a actului de punere în valoare în stadiul „CULES”; și

3. Iusco Vasile, în calitate de titular al cantonului silvic M. Sermet, am procedat la verificarea lucrărilor de evaluare a masei lemnoase din U.P.

1. u.a. 131A, natura produselor ACC I, felul tăierii ACC I

Constatări:

A. Verificarea lucrărilor de teren

1. Amplasarea și delimitarea în teren a lucrărilor:

1.1. Sunt executate lucrările de evaluare în U.P. și u.a.-urile prevăzute de amenajament și înscrise în delegația de marcarea:

DA (semnătura persoanei desemnate cu verificarea lucrărilor) NU, cu următoarea argumentație

(semnătura persoanei desemnate cu verificarea lucrărilor)

1.2. Sunt delimitate lucrările în teren:

DA prin delimitare cu (semnătura persoanei desemnate cu verificarea lucrărilor)

NU, cu următoarea argumentație (semnătura persoanei desemnate cu verificarea lucrărilor)

2. Alegerea arborilor de extras

Sunt aleși arbori de extras în concordanță cu scopul lucrărilor, natura tăierii și cu categoria de produse pentru care s-a emis delegația de marcarea:

DA (semnătura persoanei desemnate cu verificarea lucrărilor) NU, cu următoarea argumentație

(semnătura persoanei desemnate cu verificarea lucrărilor)

3. Măsurarea/determinarea elementelor dendrometrice

3.1. Măsurarea diametrelor

Abaterea la măsurarea diametrelor de bază se încadrează în nivelul admis de norme tehnice:

DA (semnătura persoanei desemnate cu verificarea lucrărilor) NU, cu următoarea argumentație

(semnătura persoanei desemnate cu verificarea lucrărilor)

3.2. Măsurarea înălțimilor

Diferența între înălțimea medie stabilită la evaluare și cea rezultată din verificări, pe specii, se încadrează în nivelul admis de norme tehnice:

DA (semnătura persoanei desemnate cu verificarea lucrărilor)
 NU, cu următoarea argumentație (semnătura persoanei desemnate
cu verificarea lucrărilor)

3.3. Estimarea clasei de calitate
Ăbaterea la estimarea clasei de calitate se încadrează în nivelul admis de
normele tehnice:

DA (semnătura persoanei desemnate cu verificarea lucrărilor)
 NU, cu următoarea argumentație (semnătura persoanei desemnate
cu verificarea lucrărilor)

4. Aplicarea amprentei dispozitivului special de marcat*
Amprenta dispozitivului special de marcat este aplicată conform
Regulamentului privind forma și modul de utilizare a dispozitivelor speciale
de marcat, precum și modul de marcare a arborilor sau a unor loturi de
arbori:

DA (semnătura persoanei desemnate cu verificarea lucrărilor)
 NU, cu următoarea argumentație (semnătura persoanei
desemnate cu verificarea lucrărilor)

5. Numerotarea arborilor marcați (verificarea se face prin sondaj)*
5.1. Numerele de inventar sunt înscrise pe arbori cu *01.01.01*... și sunt
lizibile:

DA (semnătura persoanei desemnate cu verificarea lucrărilor)
 NU, cu următoarea argumentație (semnătura persoanei desemnate
cu verificarea lucrărilor)

5.2. Se constată necorelări în relația nr. arbore-specie-diametru, între
datele din carnetul de inventariere și cele de la verificare:

DA, cu următoarea argumentație (semnătura persoanei desemnate
cu verificarea lucrărilor)

NU (semnătura persoanei desemnate cu verificarea lucrărilor)
Concluzii

B. Verificarea lucrărilor de birou

1. Încadrarea în prevederile amenajamentului silvic
Natura tăierii și volumul de extras (intensitatea tăierii) se încadrează în
prevederile amenajamentului silvic:

DA (semnătura persoanei desemnate cu verificarea lucrărilor)
 NU, cu următoarea argumentație (semnătura persoanei desemnate
cu verificarea lucrărilor)

a) corelația între carnetul de inventariere și actul de punere în valoare,
în privința numărului de arbori pe specii;

b) corelația între elementele dendrometrice medii pe specii consemnate în
fișele de calcul ale acestora și cele utilizate la calculul actului de punere
în valoare;

c) informațiile necesare completării tuturor rubricilor din actul de punere
în valoare.

AVIZ CTAS nr. 325 din 26.07.2018

**pentru amenajamentul silvic al fondului forestier proprietate publică aparținând
Comunei Poienile Izei și proprietate privată aparținând Parohiei Ortodoxe Poienile Izei,
Unitatea de Producție I Poienile Izei, județul Maramureș**

1. Au participat la sesiunea de avizare:

Președinte de sesiune: Dănuț Iacob

Membri CTAS: Liviu Nastasă, Ștefan Tamaș, Marian Drăgoi, Marcu Petre, Sima Gabriel, Cristea Ioan, Gheorghe Gheorghiuță, Macău Cristian, Cristea Marius

2. Din analiza făcută în cadrul sesiunii de avizare a rezultat:

- amenajamentul silvic al fondului forestier, proprietate publică aparținând Comunei Poienile Izei și proprietate privată aparținând Parohiei Ortodoxe Poienile Izei, Unitatea de Producție I Poienile Izei, județul Maramureș, s-a elaborat de S.C. Omni SRL Timișoara, șef proiect ing. Gabriel Sima, expert CTAP ing. Constantin Banu.

- amenajamentul silvic al fondului forestier, proprietate publică aparținând Comunei Poienile Izei și proprietate privată aparținând Parohiei Ortodoxe Poienile Izei, Unitatea de Producție I Poienile Izei, județul Maramureș, a fost avizat cu procesul verbal CTAP nr. 7 din 25.05.2018, recepționat de beneficiar și verificat de Garda Forestieră Cluj.

- perioada de aplicare a amenajamentului silvic al fondului forestier, proprietate publică aparținând Comunei Poienile Izei și proprietate privată aparținând Parohiei Ortodoxe Poienile Izei, Unitatea de Producție I Poienile Izei, județul Maramureș este 01.01.2018 – 31.12.2027.

3. Cu ocazia examinării amenajamentului, Comisia a constatat următoarele:

Documentele privind proprietatea: Titlurile de proprietate nr. 20010 din 27.03.2007, nr. 1204 din 04.02.2003 și nr. 2048 din 03.06.2003.

Suprafața inclusă în amenajament este de 839,0 ha, a făcut parte din O.S. Dragomirești (U.P. VI Botiza) și are ca folosințe: păduri și terenuri destinate împăduririi sau reîmpăduririi – 838,1 ha din care terenuri de reîmpădurit – 0,9 ha, terenuri afectate gospodăririi silvice – 0,9 ha.

- Suprafața încadrată în grupa I funcțională este de 838,1 ha;

- Structura fondului forestier (date medii):

compoziție: 76FA 13MO 6BR 3PAM 2GO; vârsta medie: 73 ani; volumul la ha: 155 m³; consistența medie: 0,64; clasa de producție medie: II.3; indicele de creștere curentă: 4,5 m³/an/ha; fond lemnos total: 129569 m³.

Procesul de producție s-a organizat în următoarele subunități de gospodărire:

S.U.P. A – Codru regulat – sortimente obișnuite:627,5 ha;

S.U.P. K – Rezervații de semințe:.....131,1 ha;

S.U.P. M – Păduri supuse regimului de conservare deosebită:.....78,6 ha.

Bazele de amenajare:

- regim: codru;

- compoziția țel: corespunzătoare tipului natural fundamental de pădure pentru arboretele exploatabile și compoziția țel la exploatabilitate pentru celelalte arborete;

- tratamente: tăieri progresive și tăieri rase;

- exploatabilitatea: de protecție pentru arboretele încadrate în grupa I funcțională;

- ciclu: S.U.P. A – 120 ani.

Posibilitatea:

- Posibilitatea de produse principale: 1954 m³/an;

- Volum de recoltat din produse secundare: 587 m³/an, din care rărituri 488 m³/an;

- Volum maxim posibil de extras prin lucrări de conservare: 412 m³/an.

Lucrări prevăzute în deceniul în curs:

- asigurarea regenerării naturale: 266,0 ha;
- îngrijirea culturilor tinere: 112,0 ha;
- degajări: 32,5 ha;
- curățiri: 166,7 ha, 997 m³;
- rărituri: 266,0 ha, 4875 m³;
- tăieri de regenerare: 259,5 ha, 19538 m³, din care:
 - tăieri progresive: 246,9 ha, 15546 m³;
 - tăieri rase: 12,6 ha, 3992 m³;
- tăieri de igienă: 42,3 ha, 383 m³;
- lucrări de conservare: 129,0 ha, 4122 m³;
- împăduriri: 58,44 ha.

4. Concluzii rezultate:

Se propune avizarea favorabilă a amenajamentului silvic al fondului forestier, proprietate publică aparținând Comunei Poienile Izei și proprietate privată aparținând Parohiei Ortodoxe Poienile Izei, Unitatea de Producție I Poienile Izei, județul Maramureș. Beneficiarii au obligația de a parcurge procedura legală de avizare de mediu, conform H.G. 1076/2004 privind stabilirea procedurii de realizare a evaluării de mediu pentru planuri și programe.

5. Comisia:

AVIZEAZĂ FAVORABIL

**Amenajamentul silvic al fondului forestier proprietate publică aparținând
Comunei Poienile Izei și proprietate privată aparținând Parohiei Ortodoxe Poienile Izei,
Unitatea de Producție I Poienile Izei, județul Maramureș**

6. Difuzarea prezentului aviz către toți factorii interesați se va face prin grija secretariatului CTAS din minister.

Președinte CTAS,
Secretar de Stat

Ilie COVACIUC



UP I POIENILE IZEI, u.a. 131A, suprafata 6.40 ha, proprietar Parohia Ortodoxa Poienile Izei, data fotografiei 22.10.2020, foto ing. Neag Ioan



UP I POIENILE IZEI, u.a. 131A, suprafata 6.40 ha, proprietar Parohia Ortodoxa Poienile Izei, data
fotografiei 22.10.2020, foto ing. Neag Ioan



UP I POIENILE IZEI, u.a. 131A, suprafata 6.40 ha, proprietar Parohia Ortodoxa Poienile Izei, data
fotografiei 22.10.2020, foto ing. Neag Ioan



UP I POIENILE IZEI, u.a. 131A, suprafata 6.40 ha, proprietar Parohia Ortodoxa Poienile Izei, data
fotografiei 22.10.2020, foto ing. Neag Ioan

