



Contează pentru viitor!

**REGIA NAȚIONALĂ A PĂDURILOR – ROMSILVA DIRECȚIA
SILVICĂ MARAMUREȘ
OCOLUL SILVIC DRAGOMIREȘTI**

ROMÂNIA, 437140 DRAGOMIREȘTI, Str. 1 DECEMBRIE 1918, nr.134

Telefon: 40-262-337080; Fax: 40-262-337,030

e-mail: osdragomiresti@marasilva.ro;

Nr. 3695/16.04.2020

Catre:

GARDA FORESTIERA CLUJ

Avand in vedere prevederile art. 5 alin (1) lit. a) din Procedura de aprobare, modificare și casare a actelor de punere în valoare pentru masa lemnoasă provenită din fondul forestier național și din vegetația forestieră situată pe terenuri din afara fondului forestier național aprobată prin **OM 767/2018**, precum și precizarile din adresa dvoastră nr. 21048/30.10.2018, va transmitem pentru **verificare și avizare** urmatorul act de punere în valoare:

APV 13095 BUJU VIORICA, O.S. Dragomiresti, UP VI PIETROSU, u.a. 21, suprafața **0.86 ha**, volum 38 mc, **proprietar BUJU VIORICA -loc. Borsa, str. Tutuloaia nr. 11**, natura produselor **accidentale I**, suprafața ce necesită a fi împadurită **-nu este cazul**, factorii ce au afectat arboretul -doborături și rupturi de vânt urmare a fenomenelor meteo din luna februarie 2020, contract de servicii silvice nr. 3034/26.03.2020 (durată 10 ani), numărul și data documentului care atestă proprietatea: TP 40007/13 din 22.11.1994, certificat de moștenitor nr. 80/1994.

Conform procedurilor transmise prin adresa G.F.Cluj nr. 21048/30.10.2018, facem următoarele precizări:

- nu face obiectul depășirii posibilității anuale;
- nu face obiectul modificării prevederilor amenajamentului silvic;
- nu este în afara arealului;
- provine din proprietăți < 10 ha pentru care nu este obligatorie întocmirea amenajamentului propriu;
- arboretul nu este inclus în arie naturală protejată;

Anexam prezentei următoarele documente, în copie certificată:

- APV-ul în stadiul VERIFICAT;
- descrierea parcelară din amenajamentul expirat
- fotografiile relevante.
- documentele de proprietate

Cu respect,

SEF OCOL
Dr.ing. HORJ PAVEL



RESP. FOND FORESTIER
ing. IUGA VÁSILE

ACT DE PUNERE IN VALOARE NR. -- MM - 58

Unitate de Productie : VI - PIETROSU

Denumire A.P.V. : BUJU VIORICA -BORSA -TUTULOALA II

ADN/3095

Suprafata totala act - (ha) : 0,86 Tratament : ACCIDENTALE I Natura produsului : ACCIDENTALE I Tehnologia de exploatare : SORTIMENTE SI MULTIPLI DE Data inventarierii : 11.04.2020 Anul exploatarii : 2020 Procedeul de inventariere : FIR CU FIR Ciocan rotund nr. : Ciocan patrat nr. :	Informatii privind N.T.S.M. Stancarii pe - (ha) : Arbori putregaiosi - (buc) : 1 cu un volum de - (mc) : Iescarii -(buc) : 1 cu un volum de - (mc) : 1,00	Grupa de specii Rasinoase FAG Quercinee Diverse tari Diverse moi Total :	Nr. de arbori 26 26	Vol. arbore 38 38
--	---	--	---	---

Specia	SORTARE DIMENSIONALA							Lemn lucru	Coaja	Lemn de foc		Volum brut
	G1	G2	G3	M1	M2	M3	LS			Total	VF	
BRAD												
MOLID	16	9	2	1				28	2	8		38
TOTAL	16	9	2	1				28	2	8		38

U.A.	Suprafata ha	Varsta ani	Panta G	Semintis utilizabil				Total volum brut
				%	S. tot	Compozitie		
21	0,86	109,0	36,00					
Total	0,86							38

U.A.	MO	Volum
21	38	38
Total	38	38

U.A.	Specia	Diametre		Inaltime		Var sta	Vol. arb	Nr. arb	Cres tere	Sortare dimensionala					Coaja	Lemn foc		Volum brut
		dt	dgc	ht	hc					G1	G2	G3	M1	M2		M3	LS	
21	BR	20,00	20,00	18,00	18,00	60		1										
	MO	44,67	43,74	25,11	24,91	111	1,52	25		16	9	2	1			2	8	38
Total U.A. : 21								26		16	9	2	1			2	8	38
Total General U.A. :								26		16	9	2	1			2	8	38

Sef Ocol.
HORI PAVEZ



Intocmit

Birou Fond Forestier.

Verificat

R.N.P

DS: Baia Mare

OS:Borsa

UP: 6

DESCRIEREA STATIONII SI ARBORETULUI		ELM	P	M.	VIR		C	AM	EL	PROVE-	VI	DENS	V O L U M			CRES				
		ARB	R	RE	STA	D	H	L	ES	AG	NIENTA	TA		MC/	MC/	MC/				
		P	GE	ANI	CM	M	P	TE	AJ		LI	CONS	HA	UA	HA					
21 26.4 HA GF.1-2A,5L,4J SUP:M TS:3322 TP:1231 SOL:3301 Versant framintat, EXPOZITIE NV INC. 36 G ALTITUDINE: 840-1150 M. LITIERA:continua - subtire TIP FLORA:Luzula silvatica Natural fundamental prod. mij relativ-echien COMP.ACTUALA : 7 MO 3 BR COMP.TEL : 7 MO 3 BR SORT: VIRSTA EXPL.		MO	7	IN	95	34	25	3		.5	RN	N	0.56	334	8818	4.3				
		BR	3	IN	95	36	23	3	I	.5	RN	N	0.24	131	3458	2.1				
SEM.UTIL: SUBARBORET: DATE COMPL.Roca la suprafata/0,3S.Rari preexistenti de Fa Dis=Pa.m,Fa. POL: LUCRARI EXEC. ERZ: LUCRARI PROP. T.IGIENA		TOTAL																		
												95			3		0.80	465	12276	6.4

DESCRIEREA STATIONII SI ARBORETULUI		ELM	P	M.	VIR		C	AM	EL	PROVE-	VI	DENS	V O L U M			CRES				
		ARB	R	RE	STA	D	H	L	ES	AG	NIENTA	TA		MC/	MC/	MC/				
		P	GE	ANI	CM	M	P	TE	AJ		LI	CONS	HA	UA	HA					
22 A 4.9 HA GF.1-5A,5I, SUP:E TS:3322 TP:1231 SOL:3301 Versant inferior ondulat , EXPOZITIE NV INC. 11 G ALTITUDINE: 990-1190 M. LITIERA:intreupta-subtire TIP FLORA:Luzula silvatica Natural fundamental prod. mij relativ-echien COMP.ACTUALA : 6 MO 2 BR 1 ME 1 PAM COMP.TEL : 7 MO 2 BR 1 PAM SORT: VIRSTA EXPL.		MO	6	IN	30	16	14	3		.4	RN	N	0.36	94	461	4.8				
		BR	2	IN	30	16	14	3	M	.3	RN	N	0.12	32	157	1.2				
		ME	1	IN	25	18	15	3	I	.3	RN	N	0.06	9	44	0.5				
		PAM	1	IN	20	12	11	3	I	.3	RN	N	0.06	7	34	0.2				
SEM.UTIL: SUBARBORET: Alun /0.5 PE 0.4S mixt DATE COMPL. Roca la suprafata/0,2S.Dis=Sr,Fr,Fa. POL: LUCRARI EXEC. ERZ: LUCRARI PROP.		TOTAL																		
												30			3		0.60	142	696	6.7

Ocolul Silvic
Dragomiresti
CONFORM CU ORIGINALUL

DESCRIEREA STATIONII SI ARBORETULUI		ELM	P	M.	VIR		C	AM	EL	PROVE-	VI	DENS	V O L U M			CRES				
		ARB	R	RE	STA	D	H	L	ES	AG	NIENTA	TA		MC/	MC/	MC/				
		P	GE	ANI	CM	M	P	TE	AJ		LI	CONS	HA	UA	HA					
22 B 16.8 HA GF.1-5A,2A,5I SUP:E TS:3322 TP:1231 SOL:3301 Versant superior framintat, EXPOZITIE N INC. 45 G ALTITUDINE: 990-1430 M. LITIERA:continua - subtire TIP FLORA:Luzula silvatica Natural fundamental prod. mij relativ-plurien COMP.ACTUALA : 8 MO 2 BR COMP.TEL : 8 MO 2 BR SORT: VIRSTA EXPL.		MO	2	IN	95	42	26	3		M	.5	RN	N	0.14	88	1478	1.1			
		BR	1	IN	95	44	24	3	M	.5	RN	N	0.07	41	689	0.6				
		MO	5	IN	65	30	21	3		.4	RN	N	0.35	164	2755	4.2				
		BR	1	IN	65	32	19	3	M	.4	RN	N	0.07	29	487	0.8				
		MO	1	IN	35	14	12	3	M	.3	RN	N	0.07	15	252	1.0				
SEM.UTIL: SUBARBORET: DATE COMPL.Roca la suprafata/0,3S.Rari preexistenti de Mo Br,Fa.Dis=Pa,Pa.m,Sr. POL: LUCRARI EXEC. ERZ: LUCRARI PROP.		TOTAL																		
												65			3		0.70	337	5661	7.7

DESCRIEREA STATIONII SI ARBORETULUI		ELM	P	M.	VIR		C	AM	EL	PROVE-	VI	DENS	V O L U M			CRES
		ARB	R	RE	STA	D	H	L	ES	AG	NIENTA	TA		MC/	MC/	MC/
		P	GE	ANI	CM	M	P	TE	AJ		LI	CONS	HA	UA	HA	
22A 0.5 HA GF.0 SUP: TS: TP: SOL: framintat, EXPOZITIE INC. ALTITUDINE: 1090 M. LITIERA: TIP FLORA: COMP.ACTUALA : COMP.TEL : SORT: VIRSTA EXPL.		TOTAL														
SEM.UTIL: SUBARBORET: DATE COMPL.Fineata si pepiniera cantonala. POL: LUCRARI EXEC. ERZ: LUCRARI PROP.																

COMISIA JUDEȚEANĂ PENTRU STABILIREA DREPTULUI
DE PROPRIETATE ASUPRA TERENURILOR

JUDEȚUL MARAMUREȘ...

NR. 40007/13..

CODUL

1	0	6	7	5	5
---	---	---	---	---	---

TITLU DE PROPRIETATE

Comisia județeană pentru stabilirea dreptului de proprietate asupra terenurilor, pe baza propunerii Comisiei comunale, orașenești, municipale și a prevederilor Legii nr. 18/1991 a Fondului Funciar,

DECLARĂ



Cetățeanul (a) GREC GHEORGHE
(moștenitorii defunctului) (ei) _____

din satul _____ comuna, orașul, municipiul BORȘA
judetul MARAMUREȘ _____ primește în proprietate o suprafață totală
de 0 ha. 8600 mp., din care:


- prin reconstituirea dreptului de proprietate 0 ha., 8600 mp.
- prin constituirea dreptului de proprietate _____ ha. _____ mp.,


situată pe teritoriul satului _____ comunei, orașului, municipiului
BORȘA _____ structurată și amplasată conform celor de pe verso.

Proprietarul va exercita asupra celor de mai sus, toate drepturile și obligațiile ce decurg din lege.

PREFECT SECRETAR



DATA 22.11.1994

DIRECȚIA GENERALĂ
PENTRU
AGRICULTURĂ ȘI ALIMENTAȚIE
DIRECTOR GENERAL


OFICIUL DE CADASTRU
ȘI
ORGANIZAREA TERITORIULUI
DIRECTOR


SUPRAFAȚA PRIMITĂ ÎN PROPRIETATE

A. SUPRAFAȚA PRIMITĂ ÎN EXTRAVILAN

NR. CRT.	CATEGORIA DE FOLOSINȚĂ	NR. TOPOGRAFIC		SUPRAFAȚĂ		VECINĂȚĂȚI				OBSERVAȚII
		TARLA (SOLĂ)	PARCELĂ	Ha	mp	NORD	EST	SUD	VEST	
1	ARABIL									
2	VII									
3	LIVEZI									
4	PĂȘUNI									
5	FINEȚE									
6	PĂDURI	Ua VI	Ua 21	0	8600	Mihali Vasile	Mihali Maria	Stefcu Vasile	Mihali Ion	
7	ALTE TERENURI NEAGRICOLE									
	TOTAL			0	8600					

B. SUPRAFAȚA PRIMITĂ ÎN INTRAVILAN

NR. CRT.	CATEGORIA DE FOLOSINȚĂ	NR. TOPOGRAFIC		SUPRAFAȚĂ		VECINĂȚĂȚI				OBSERVAȚII
		TARLA (SOLĂ)	PARCELĂ	Ha	mp	NORD	EST	SUD	VEST	
1	ARABIL									
2	VII									
3	LIVEZI									
4	PĂȘUNI									
5	FINEȚE									
6	CURȚI, CONSTRUCȚII									
7	ALTE TERENURI									
	TOTAL									

TOTAL GENERAL (A+B) 0 Ha 8600 mp

din care:

ARABIL Ha mp
 VII Ha mp
 LIVEZI Ha mp
 PĂȘUNI Ha mp
 FINEȚE Ha mp
 PĂDURI 0 Ha 8600 mp
 CURȚI, CONSTRUCȚII Ha mp
 ALTE TERENURI Ha mp

ANSA
NOTAR PUBLIC

R O M A N I A

NOTARIATUL DE STAT LOCAL VISOU DE SUS

JUDETUL MARAMURES

Dosar succesoral nr.101/1994

CERTIFICAT DE MOSTENITOR Nr.80/1994

Data de 06 octombrie 1994

IGAN STETCO, notar sef, cercetind peisele dosarului de mai sus precum si incheierea finala respectiva, in baza art. 13 si 22 din Decretul 40/1953 republicatmcertific urmatoarele:

A.-De pe urma def.Grek Gyorgy,decedat la data de 30 iunie 1999 fost cu ultimul domiciliu in orasul Borsa, str.Tutuloaia, nr,9, judetul Maramures, au ramas urmatoarele bunuri si urmatorii mostenitori astfel:

I. MASA SUCCESORALA

a)-Bunuri mobile:Nu sunt.

b)-Bunuri imobile:

1)-1000 mp. teren constructie situat in Borsa, str. Tutuloaia, nr.9, proprietate extratabulara, intre vecinii Stetco Vasile Calbeaza si Roman - Maria Spilt, titlul mostenire de la parinti.

2)-5000 mp. teren arabil situat la locul si vecinii aratati in alineatul precedent.

3)-24.000 mp. teren finat si pasunat situat la locul si vecinii aratati la alineatul precedent.

4)-17.500 mp. teren finat si pasunat situat in extravilanul orasului Borsa, la locul "Hutile", proprietatea extratabulara intre vecinii Horj Dumitru si Mihali Gheorghe Ionel, mostenire de la parinti.

5)-2500 mp. teren finat situat in extravilanul orasului Borsa, la locul "Tutuloaia la Girdan", proprietatea extratabulara, intre vecinii Mihali - Toader Burlasi Danci Vasile Cramas, mostenire de la parinti.

6)-10.000 mp. teren neproductiv si impadurit, situat in extravilanul or. Borsa, la locul "Hutile" Visoanu", proprietate extratabulara, intre vecinii Jurci Gheorghe Visoanu si Stetco Gavrilă Scrincea, mostenire de la parinti

Nu s-a intocmit inventar.

B.-Natura succesiunii: legala.

II.MOSTENITORII:

1.Buju Viorica, domiciliata in orasul Borsa, str.Tutuloaia, nr.1 judetul Maramures, in calitatea de fiica, cu cota de 1/1 parte.

Au renuntat la succesiune:Nu sunt.

Sunt straini de succesiune prin neacceptare conf. art. 700 c civil:Nu sunt.

La cererea mostenitorilor s-au efectuat lucrarile de publicitate imobiliara sub nr. _____ din _____.

NOTAR DE STAT,
IOAN STETCO

Taxa succesorală în suma de lei 1850 a fost achitată cu
chit. CEC nr. 1663042/1992 sau deb. tarea ei a fost confirmată de Cir-
ca Financiară _____ cu adresa nr. _____, iar taxele
de publicitate în suma de lei _____ s-au achitat prin _____

SECRETAR ȘEF,
BIOERICA PETREUS

1 Ushet

11

V3
[Handwritten signature]

OCOLUL SILVIC DRAGOMIREȘTI

Nr. 3682 / 15.04.2019

Proces-verbal de verificare

Încheiat astăzi 15.04.2019

Subsemnatul, *[Handwritten signature]*,
având funcția de *[Handwritten signature]*, în calitate de
persoană desemnată cu verificarea lucrărilor de punere în valoare, în
prezența:

1. *[Handwritten signature]*,
în calitate de conducător al lucrărilor de teren la evaluarea masei
lemnoase/.....;
2. *[Handwritten signature]*, în calitate de
persoană care a efectuat lucrările de birou și de elaborare/introducere în
SUMAL a actului de punere în valoare în stadiul „CULES”; și
3. *[Handwritten signature]*, în
calitate de titular al cantonului silvic
am procedat la verificarea lucrărilor de evaluare a masei lemnoase din U.P.
....., natura produselor
....., felul tăierii

Constatări:

A. Verificarea lucrărilor de teren

1. Amplasarea și delimitarea în teren a lucrărilor:

1.1. Sunt executate lucrările de evaluare în U.P. și u.a.-urile prevăzute
de amenajament și înscrise în delegația de marcare:

DA (semnătura persoanei desemnate cu verificarea lucrărilor)
 NU, cu următoarea argumentație
..... (semnătura persoanei desemnate
cu verificarea lucrărilor)

1.2. Sunt delimitate lucrările în teren:
 DA, prin delimitare cu
..... (semnătura
persoanei desemnate cu verificarea lucrărilor)
NU, cu următoarea argumentație
..... (semnătura persoanei desemnate
cu verificarea lucrărilor)

2. Alegerea arborilor de extras

Sunt aleși arbori de extras în concordanță cu scopul lucrărilor, natura
tăierii și cu categoria de produse pentru care s-a emis delegația de marcare:

DA (semnătura persoanei desemnate cu verificarea lucrărilor)
 NU, cu următoarea argumentație
..... (semnătura persoanei desemnate
cu verificarea lucrărilor)

3. Măsurarea/determinarea elementelor dendrometrice

3.1. Măsurarea diametrelor

Abaterea la măsurarea diametrelor de bază se încadrează în nivelul admis
de norme tehnice:

DA (semnătura persoanei desemnate cu verificarea lucrărilor)
 NU, cu următoarea argumentație
..... (semnătura persoanei desemnate
cu verificarea lucrărilor)

3.2. Măsurarea înălțimilor

Diferența între înălțimea medie stabilită la evaluare și cea rezultată din verificări, pe specii, se încadrează în nivelul admis de normele tehnice:

DA (semnătura persoanei desemnate cu verificarea lucrărilor)
NU, cu următoarea argumentație
..... (semnătura persoanei desemnate cu verificarea lucrărilor)

3.3. Estimarea clasei de calitate
Abaterea la estimarea clasei de calitate se încadrează în nivelul admis de normele tehnice:

DA (semnătura persoanei desemnate cu verificarea lucrărilor)
NU, cu următoarea argumentație
..... (semnătura persoanei desemnate cu verificarea lucrărilor)

4. Aplicarea amprentei dispozitivului special de marcat*
Amprenta dispozitivului special de marcat este aplicată conform Regulamentului privind forma și modul de utilizare a dispozitivelor speciale de marcat, precum și modul de marcare a arborilor sau a unor loturi de arbori:

DA (semnătura persoanei desemnate cu verificarea lucrărilor)
NU, cu următoarea argumentație
..... (semnătura persoanei desemnate cu verificarea lucrărilor)

5. Numerotarea arborilor marcați (verificarea se face prin sondaj)*
5.1. Numerele de inventar sunt înscrise pe arbori cu și sunt lizibile:

DA (semnătura persoanei desemnate cu verificarea lucrărilor)
NU, cu următoarea argumentație
..... (semnătura persoanei desemnate cu verificarea lucrărilor)

5.2. Se constată necorelări în relația nr. arbore-specie-diametru, între datele din carnetul de inventariere și cele de la verificare:

DA, cu următoarea argumentație
..... (semnătura persoanei desemnate cu verificarea lucrărilor)

NU (semnătura persoanei desemnate cu verificarea lucrărilor)
Concluzii

B. Verificarea lucrărilor de birou

1. Încadrarea în prevederile amenajamentului silvic
Natura tăierii și volumul de extras (intensitatea tăierii) se încadrează în prevederile amenajamentului silvic:

DA (semnătura persoanei desemnate cu verificarea lucrărilor)

NU, cu următoarea argumentație

Practic se acordă
..... (semnătura persoanei desemnate cu verificarea lucrărilor)

a) corelația între carnetul de inventariere și actul de punere în valoare, în privința numărului de arbori pe specii;

b) corelația între elementele dendrometrice medii pe specii consemnate în fișele de calcul ale acestora și cele utilizate la calculul actului de punere în valoare;

c) informațiile necesare completării tuturor rubricilor din actul de punere în valoare.

2. Există corelație între carnetul de inventariere și actul de punere în valoare în stadiul „CULES”, în privința unităților amenajistice în care s-a efectuat lucrarea:

DA (semnătura persoanei desemnate cu verificarea lucrărilor)

NU, cu următoarea argumentație
..... (semnătura persoanei desemnate
cu verificarea lucrărilor)

3. Există corelație între datele primare (carnetul de inventariere și fișele de despuiere, pe specii, categorii de diametre și clase de calitate) și actul de punere în valoare în stadiul „CULES”, în privința numărului de arbori:

DA (semnătura persoanei desemnate cu verificarea lucrărilor)
NU, cu următoarea argumentație
..... (semnătura persoanei desemnate
cu verificarea lucrărilor)

4. Există corelație între înălțimile medii pe specii determinate în teren (consemnate în fișele de calcul) și cele utilizate la calculul actului de punere în valoare:

DA (semnătura persoanei desemnate cu verificarea lucrărilor)
NU, cu următoarea argumentație
..... (semnătura persoanei desemnate
cu verificarea lucrărilor)

5. Au fost introduse în aplicația de calcul actul de punere în valoare, celelalte informații referitoare la evaluare (nr. dispozitiv special de marcat cu amprentă circulară și/sau pătrată, informații NTSM etc.):

DA (semnătura persoanei desemnate cu verificarea lucrărilor)
NU, cu următoarea argumentație
..... (semnătura persoanei desemnate
cu verificarea lucrărilor)
Concluzii
.....
.....

În urma verificării lucrărilor de evaluare a masei lemnoase

SE PROPUNE:

1. Aprobarea actului de punere în valoare (semnătura persoanei desemnate
cu verificarea lucrărilor)

2. Refacerea parțială a lucrărilor constând în

..... (semnătura persoanei desemnate cu verificarea lucrărilor)

3. Anularea lucrărilor de inventariere (semnătura persoanei desemnate cu
verificarea lucrărilor)

Participanți la verificarea lucrărilor de evaluare:

1. *Brge Vasile*
.....
..... nume, prenume, funcția și semnătura

2. *Mary Bogdan*
.....
..... nume, prenume, funcția și semnătura

3. *Brge Vasile Teodor - ef district*
.....
..... titular canton (nume, prenume și semnătura)

* Completarea este facultativă.

OS DRAGOMIRESTI, UP VI PIETROSU, u.a. 21, suprafața 0.86 ha, proprietar BUJU VIORICA, data fotografiei 11.04.2020, foto ing. Iuga Vasile Teodor



**OS DRAGOMIRESTI, UP VI PIETROSU, u.a. 21, suprafata 0.86 ha, data fotografiei
11.04.2020, foto ing. Iuga Vasile Teodor**

