



**REGIA AUTONOMA OCOLUL SILVIC VALEA ȘIEULUI R.A.**  
Bistrita, str. Aleea Jupiter, nr.2, jud. Bistrita - Nasaud  
Tel. / Fax. 0263-217813, E-mail os\_sieu@yahoo.com  
CUI - RO 25725314, J 06/317/30.06.2009

**Nr. 479 din 04.02.2020**

**CATRE,**  
**GARDA FORESTIERA CLUJ,**

In conformitate prevederile O.M. nr.767 din 23.08.2018, va notificam cu privire la constituirea actului de punere in valoare de produse accidentale, dupa cum urmeaza :

**1.Date privind APV ;**

- Numar **6600**
- Denumire : **GUDERA**
- UP.**MONOR+PAROHIILE ORT.MONOR SI GLEDIN**,u.a.29A,29B,29C.
- Suprafata **12.9** ha,
- Volum **80** mc,
- Proprietar **PRIMARIA COMUNEI MONOR**,
- Natura produsului **Accidentale I**,
- Suprafata ce necesita a fi impadurita : **nu este necesara impadurirea**,
- Factorii destabilizatori care au afectat arboretul: **USCARI DE ARBORI**
- Numar si data contract de servicii silvice nr : **5265 din 12.12.2011**
- Numarul si data documentului care atesta proprietatea :TP 143 din 11.04.2002.

**2. NU** face obiectul depasirii posibilitatii stabilita prin amenajamentul silvic,

**3.NU** face obiectul modificarii prevederilor amenajamentului ,

**4.NU** provine din arborete situate in proprietati mai mici de 10 ha neamenajate,

**5.Arboretul NU ESTE** este situat in afara arealului ,

**6.Arboretul NU** este cuprins in arii naturale protejate.

Anexam prezentei urmatoarele :

- copii dupa :-AVIZ CTAS nr528 din 13.04.2016,
  - Aviz de mediu nr.8584 din 29.07.2016,
- descrierea parcelara,
- fotografii relevante care dovedesc existenta factorilor destabilizatori .

Cu stima .

SEF OCOL  
ING.CIRA SILVIU



ACT DE PUNERE IN VALOARE NR. -- BN - 25725314

Unitate de Productie : UP MONOI- MONOR,PAROHIA MONOR,PAROHIA GLEDIN  
Denumire A.P.V. : 6600 GUDERA

Suprafata totala act - (ha) : 12,90 Tratament : ACCIDENTALE I Natura produsului : ACCIDENTALE I Tehnologia de exploatare : TRUNCHIURI SI CATARGE Data inventarierii : 25.09.2019 Anul exploatarii : 2020 Procedeul de inventariere : FIR CU FIR Ciocan rotund nr. : PP BN 07 05 Ciocan patrat nr. :	Informatii privind N.T.S.M.	Grupa de specii	Nr. de arbori	Vol. arbore
	Stancarii pe - (ha) : Arbori putregaiosi - (buc) : 7 cu un volum de - (mc) : 2,00 Iescarii -(buc) : cu un volum de - (mc) :	Rasinoase FAG Quercinee Diverse tari Diverse moi	155	80
		Total :	155	80

Specia	SORTARE DIMENSIONALA							Lemn lucru	Coaja	Lemn de foc		Volum brut
	G1	G2	G3	M1	M2	M3	LS			Total	VF	
GORUN (L)		3		3	3	2		11	3	66	5	80
TOTAL		3		3	3	2		11	3	66	5	80

U.A.	Suprafata ha	Varsta ani	Panta G	Semintis utilizabil				Total volum brut
				%	S. tot	Compozitie		
29 A	4,40	95,0	15,00					26
29 B	3,30	70,0	16,00					23
29 C	5,20	100,0	15,00					31
Total	12,90							80

U.A.	GO.L	Volum
29 A	26	26
29 B	23	23
29 C	31	31
Total	80	80

U.A.	Specia	Diametre		Inaltime		Var sta	Vol. arb	Nr. arb	Cres tere	Sortare dimensionala							Coaja	Lemn foc		Volum brut
		dt	dcg	ht	hc					G1	G2	G3	M1	M2	M3	LS		Total	VF	
29 A	GO.L	25,80	24,40	17,00	16,73	95	0,47	55			1		1	1		1	21	2	26	
Total U.A. : 29 A									55			1		1	1	1	1	21	2	26
	GO.L	27,80	28,91	18,00	18,24	70	0,66	35			1		1	1		1	19	1	23	
Total U.A. : 29 B									35			1		1	1	1	19	1	23	
	GO.L	26,40	24,93	17,00	16,73	100	0,48	65			1		1	1	1	1	26	2	31	
Total U.A. : 29 C									65			1		1	1	1	1	26	2	31
Total General U.A. :									155			3		3	3	2	3	66	5	80

Sef Ocol,  
Cira Silviu Ioan



Intocmit,

Birou Fond Forestier,

Verificat,

Proces-verbal de verificare

Încheiat astăzi 29.01.2020

Subsemnatul, ing. Emrieli Octavian, având funcția de ing. FF, în calitate de persoană desemnată cu verificarea lucrărilor de punere în valoare, în prezența:

1. ing. Buta Dumitru, în calitate de conducător al lucrărilor de teren la evaluarea masei lemnoase;

2. ing. Emrieli Octavian, în calitate de persoană care a efectuat lucrările de birou și de elaborare/introducere în SLMAL a actului de punere în valoare în stadiul „CULES”; și

3. pt. Budicou Rodu, în calitate de titular al cantonului silvic Monor, am procedat la verificarea lucrărilor de evaluare a masei lemnoase din U.P. Monor u.a. 29.01.2020, natura produselor Acc 1, felul tăierii Acc 1.

Constatări:

B. VERIFICAREA LUCRĂRILOR DE BIROU

1. Încadrarea în prevederile amenajamentului silvic

Natura tăierii și volumul de extras (intensitatea tăierii) se încadrează în prevederile amenajamentului silvic:

DA (semnătura persoanei desemnate cu verificarea lucrărilor)

NU, cu următoarea argumentație My (semnătura persoanei desemnate cu verificarea lucrărilor)

a) corelația între carnetul de inventariere și actul de punere în valoare, în privința numărului de arbori pe specii;  
b) corelația între elementele dendrometrice medii pe specii consemnate în fișele de calcul ale acestora și cele utilizate la calculul actului de punere în valoare;

c) informațiile necesare completării tuturor rubricilor din actul de punere în valoare.

2. Există corelație între carnetul de inventariere și actul de punere în valoare în stadiul „CULES”, în privința unităților amenajistice în care s-a efectuat lucrarea:

DA (semnătura persoanei desemnate cu verificarea lucrărilor)

NU, cu următoarea argumentație My (semnătura persoanei desemnate cu verificarea lucrărilor)

3. Există corelație între datele primare (carnetul de inventariere și fișele de despuiere, pe specii, categorii de diametre și clase de calitate) și actul de punere în valoare în stadiul „CULES”, în privința numărului de arbori:

DA (semnătura persoanei desemnate cu verificarea lucrărilor)

NU, cu următoarea argumentație My (semnătura persoanei desemnate cu verificarea lucrărilor)

4. Există corelație între înălțimile medii pe specii determinate în teren (consemnate în fișele de calcul) și cele utilizate la calculul actului de punere în valoare:

DA (semnătura persoanei desemnate cu verificarea lucrărilor)

NU, cu următoarea argumentație My (semnătura persoanei desemnate cu verificarea lucrărilor)

5. Au fost introduse în aplicația de calcul actul de punere în valoare, celelalte informații referitoare la evaluare (nr. dispozitiv special de marcat cu amprentă circulară și/sau pătrată, informații NTSM etc.):

DA (semnătura persoanei desemnate cu verificarea lucrărilor)

NU, cu următoarea argumentație My (semnătura persoanei desemnate cu verificarea lucrărilor)

Concluzii

În urma verificării lucrărilor de evaluare a masei lemnoase

SE PROPUNE:

1. Aprobarea actului de punere în valoare (semnătura persoanei desemnate cu verificarea lucrărilor)

2. Refacerea parțială a lucrărilor constând în My (semnătura persoanei desemnate cu verificarea lucrărilor)

3. Anularea lucrărilor de inventariere (semnătura persoanei desemnate cu verificarea lucrărilor)

Participanți la verificarea lucrărilor de evaluare:

1. Emrieli Octavian nume, prenume, funcția și semnătura

2. Buta Dumitru nume, prenume, funcția și semnătura

\* Completarea este facultativă.

Budicou Rodu

**MINISTERUL MEDIULUI, APELOR ȘI PĂDURILOR**  
Comisia tehnică de avizare pentru silvicultură

AVIZ CTAS nr. 528 din 13.04.2016

pentru amenajamentul silvic al fondului forestier proprietate publică aparținând  
comunei Monor și proprietate privată aparținând Parohiei Ortodoxe Monor și  
Parohiei Ortodoxe Gledin, Unitatea de Producție I Monor, județul Bistrița - Năsăud

**1. Au participat la ședința de avizare:**

Președinte de ședință: Dănuț Iacob

Membru CTAS: Ilie Mihalache, Florin Achim, Ciprian Bădescu, Ramona Cherăscu – Zotta, Ștefan  
Tamaș, Marian Tudoran, Banu Constantin, Gheorghe Gheorghiuță, Macău Cristian, Marius Cristea.

**2. Din analiza făcută în cadrul ședinței de avizare a rezultat:**

- amenajamentul silvic al fondului forestier, proprietate publică aparținând comunei Monor și  
proprietate privată aparținând Parohiei Ortodoxe Monor și Parohiei Ortodoxe Gledin, Unitatea de  
Producție I Monor, județul Bistrița - Năsăud, s-a elaborat de SC Passilva Proiect SRL Huși, șef proiect  
ing. Cătălin Pasat, expert CTAP ing. Liviu Filip.

- amenajamentul silvic al fondului forestier, proprietate publică aparținând comunei Monor și  
proprietate privată aparținând Parohiei Ortodoxe Monor și Parohiei Ortodoxe Gledin, Unitatea de  
Producție I Monor, județul Bistrița - Năsăud, a fost avizat cu procesul verbal CTAP nr. 6 din 07.08.2014,  
recepționat de beneficiar și verificat de I.T.R.S.V. Cluj.

- perioada de aplicare a amenajamentului silvic al fondului forestier, proprietate publică  
aparținând comunei Monor și proprietate privată aparținând Parohiei Ortodoxe Monor și Parohiei  
Ortodoxe Gledin, Unitatea de Producție I Monor, județul Bistrița - Năsăud este 01.01.2014 – 31.12.2023.

**3. Cu ocazia examinării amenajamentului, Comisia a constatat următoarele:**

- Documentele privind proprietatea: procesul verbal de punere în posesie nr. 958/10.09.2003 și  
titlurile de proprietate nr. 143/11.04.2002, nr. 573808/08.04.2010 și nr. 75/18.03.2002.

Suprafața inclusă în amenajament este de 645,8 ha, a făcut parte din O.S. Bistrița (U.P. VI Șieu) și  
are ca folosințe: păduri și terenuri destinate împăduririi sau reimpăduririi – 645,8 ha din care terenuri de  
reimpădurit – 2,1 ha.

- Suprafața încadrată în grupa I funcțională este de 6,1 ha;

- Suprafața încadrată în grupa a II a funcțională este de 639,7 ha.

- Structura fondului forestier (date medii):

compoziție: 68GO 15MO 6CA 5FA 2PLT 1ME 1PI 1SC 1DT; vârsta medie: 73 ani; volumul la  
ha: 242 m<sup>3</sup>, consistența medie: 0,79; clasa de producție medie: 11,9; indicele de creștere curentă 5,4  
m<sup>3</sup>/an/ha; fond lemnos total: 155985 m<sup>3</sup>.

Procesul de producție s-a organizat în următoarele subunități de gospodărire:

S.U.P. A – Codru regulat – sortimente obișnuite: .....637,6 ha;

S.U.P. K – Rezervații de semințe: .....6,1 ha.

Bazele de amenajare:

- regim: codru; crâng pentru salcămete;

- compoziția tel. corespunzătoare tipului natural fundamental de pădure pentru arboretele  
exploatabile și compoziția tel la exploatabilitate pentru celelalte arborete;

- tratamente: tăieri progresive, tăieri rase și tăieri în crâng;

- exploatabilitatea: de protecție pentru arboretele încadrate în grupa I funcțională și tehnică pentru  
arboretele încadrate în grupa a II a funcțională;

- ciclu: S.U.P. A -- 110 ani.

Posibilitatea:

- Posibilitatea de produse principale: 1125 m<sup>3</sup>/an;

CONFORM CU  
ORIGINALUL

- Posibilitatea de produse secundare: 540 m<sup>3</sup>/an, din care rărituri 530 m<sup>3</sup>/an;
- Volum maxim posibil de extras prin lucrări de conservare: -

Lucrări prevăzute în deceniul în curs:

- asigurarea regenerării naturale: 34,17 ha;
- îngrijirea culturilor tinere: 21,6 ha;
- degajări: 3,7 ha;
- curățiri: 16,8 ha, 101 m<sup>3</sup>;
- rărituri: 197,72 ha, 5295 m<sup>3</sup>;
- tăieri de regenerare: 86,6 ha, 11250 m<sup>3</sup>, din care:
  - tăieri progresive: 68,8 ha, 8744 m<sup>3</sup>;
  - tăieri rase: 16,5 ha, 2404 m<sup>3</sup>;
  - tăieri în crâng: 1,3 ha, 102 m<sup>3</sup>
- tăieri de igienă: 337,3 ha, 2945 m<sup>3</sup>;
- împăduriri: 25,92 ha.

**4. Concluzii rezultate:**

Se propune avizarea favorabilă a amenajamentului silvic al fondului forestier, proprietate publică aparținând comunei Monor și proprietate privată aparținând Parohiei Ortodoxe Monor și Parohiei Ortodoxe Gledin, Unitatea de Producție I Monor, județul Bistrița - Năsăud. Beneficiarii au obligația de a parcurge procedura legală de avizare de mediu, conform H.G. 1076/2004 privind stabilirea procedurii de realizare a evaluării de mediu pentru planuri și programe.

**5. Comisia:**

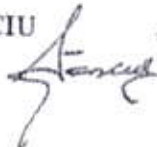
**AVIZEAZĂ FAVORABIL**

Amenajamentul silvic al fondului forestier proprietate publică aparținând comunei Monor și proprietate privată aparținând Parohiei Ortodoxe Monor și Parohiei Ortodoxe Gledin, Unitatea de Producție I Monor, județul Bistrița - Năsăud

6. Difuzarea prezentului aviz către toți factorii interesați se va face prin grija secretariatului CTAS din minister.

Președinte CTAS,  
Secretar de Stat

Erika STANCIU



CONFIRMĂ  
ORIGINALUL



Ministerul Mediului, Apelor și Pădurilor  
Agenția Națională pentru Protecția Mediului



**Agenția pentru Protecția Mediului Bistrița-Năsăud**

Nr. 8.584/29.07.2016

CĂTRE

OCOLUL SILVIC VALEA ȘIEULUI R.A.  
Municipiul Bistrița, Aleea Jupiter, nr. 2

Referitor la notificarea dumneavoastră înregistrată la Agenția pentru Protecția Mediului Bistrița-Năsăud sub nr. 2.903/13.03.2015, ultima completare cu nr. 8.575/29.07.2016, privind elaborarea primei versiuni a **Planului Amenajamentul silvic al fondului forestier administrat de către OCOLUL SILVIC VALEA ȘIEULUI R.A. + U.P. I ȘINTEREAG, U.P. ȘIEU-MĂGHERUȘ, U.P. MONOR și U.P. ȘIEU-BATOȘ, pe raza județelor Bistrița-Năsăud și Mureș**, în urma analizei documentației depuse, având în vedere că:

- nu se implementează viitoare proiecte așa cum sunt definite conform anexelor 1 și 2 ale H.G. nr. 445/2009 și
- fondul forestier supus amenajării nu este situat în arii naturale protejate (conform prevederilor O.U.G. nr. 57/2007, cu modificările și completările ulterioare),

În baza adresei M.M.A.P. nr. 15.521/MF/01.04.2015, înregistrată la Agenția pentru Protecția Mediului Bistrița-Năsăud cu nr. 3.92/02.04.2015, prin care se delegă competența în vederea aplicării prevederilor H.G. nr. 1076/2004 pentru **Amenajamentul silvic al fondului forestier administrat de către OCOLUL SILVIC VALEA ȘIEULUI R.A.**,


CONFORM CU  
ORIGINALUL

vă comunicăm că amenajamentul silvic nu intră sub incidența Directivei SEA – 2001/42/CE privind evaluarea efectelor anumitor planuri și programe asupra mediului, transpusă în legislația națională prin H.G. nr. 1076/2004.

Pentru orice modificare ulterioară care implică realizarea unor proiecte care să schimbe destinația terenului față de cea analizată prin prezentul act administrativ, acest act își pierde valabilitatea.


DIRECTOR EXECUTIV,

biolog-chimist Sever Ioan ROMAN



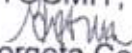
ȘEF SERVICIU AVIZE, ACORDURI,  
AUTORIZAȚII

ing. Marin Liviu Catarig



ÎNTOCMIT,

ing. Georgeta Cosma



CONFORM CU  
ORIGINALUL



AGENȚIA PENTRU PROTECȚIA MEDIULUI BISTRIȚA-NĂSĂUD

Strada Parcului, nr.20, Bistrița, jud. Bistrița-Năsăud, cod 420035

E-mail: [reglementari@apmbn.anpm.ro](mailto:reglementari@apmbn.anpm.ro); [office@apmbn.anpm.ro](mailto:office@apmbn.anpm.ro), Tel./fax. 0263 223 709, 0263 224 064

DESCRIERE PARCELARA  
OS:O.S.3

UP: 7

DS:

DESCRIEREA STATIUNII SI ARBORETULUI														DENS	VOLUM			CRES
ELM ARB	P R P	M R E	VAR STA ANI	DM CM	HM M	C L P	A MES TEC	EL AG AJ	PROVE NIENTA	VI TA LI	CONS	MC/ HA	MC/ UA		MC/ HA			
											29 A 4.40 HA GF: 2-1B SUP: A TS: 5153 TP: 5111 SOL: 3101 Versant ondulat EXPOZITIE: V INC: 15 G ALTITUDINE: 620 - 670 M LITIERA: continua-normala TIP FLORA: Asarum-Stellaria Natural fundamental prod. sup. relativ-echien COMP.ACTUALA: 10 GO COMP.TEL: 8GO 2FR SORT: GOL Gros,si mijlociu,cherestea VARSTA EXPL.: 110 ani SEM.UTIL: 10GO 5 ani 0.2S grupe SUBARBORET: DATE COMPL.: Alte date complement. POL: ERZ: LUCRARI EXEC.: LUCRARI PROP.: T.IGIENA(T.progresive decli)							
TOTAL														0.7	298	1311	2.9	
29 B 3.30 HA GF: 2-1B SUP: A TS: 5153 TP: 5111 SOL: 3101 Versant mijlociu ondulat EXPOZITIE: V INC: 16 G ALTITUDINE: 590 - 660 M LITIERA: continua-normala TIP FLORA: Asarum-Stellaria Natural fundamental prod. sup. relativ-echien COMP.ACTUALA: 10 GO COMP.TEL: 10GO SORT: GOL Gros,si mijlociu,cherestea VARSTA EXPL.: 110 ani SEM.UTIL: SUBARBORET: DATE COMPL.: Alte date complement. POL: ERZ: LUCRARI EXEC.: LUCRARI PROP.: T.IGIENA														0.56	189	624	3.8	
TOTAL														0.7	244	806	4.5	
29 C 5.20 HA GF: 2-1B SUP: A TS: 5153 TP: 5111 SOL: 3101 Versant ondulat EXPOZITIE: V INC: 15 G ALTITUDINE: 580 - 660 M LITIERA: continua-normala TIP FLORA: Asarum-Stellaria Natural fundamental prod. sup. relativ-echien COMP.ACTUALA: 10 GO COMP.TEL: 8GO 1FR 1CI SORT: GOL Gros,si mijlociu,cherestea VARSTA EXPL.: 110 ani SEM.UTIL: 10GO 5 ani 0.2S grupe SUBARBORET: DATE COMPL.: Uscare siaba Alte date complement. POL: ERZ: LUCRARI EXEC.: LUCRARI PROP.: T.IGIENA(T.progresive decli)														0.70	298	1550	2.6	
TOTAL														0.7	298	1550	2.6	
30 A 6.70 HA GF: 2-1B SUP: A TS: 5153 TP: 5111 SOL: 3101 Versant ondulat EXPOZITIE: E INC: 15 G ALTITUDINE: 640 - 700 M LITIERA: continua-normala TIP FLORA: Asarum-Stellaria Natural fundamental prod. sup. relativ-echien COMP.ACTUALA: 10 GO COMP.TEL: 8GO 2FR SORT: GOL Gros,si mijlociu,cherestea VARSTA EXPL.: 110 ani SEM.UTIL: 10GO 5 ani 0.2S grupe SUBARBORET: DATE COMPL.: Alte date complement. POL: ERZ: LUCRARI EXEC.: LUCRARI PROP.: T.IGIENA(T.progresive decli)														0.56	221	1481	2.4	
TOTAL														0.7	285	1910	2.9	

CONFORM CU ORIGINALUL


CONFORM CU





OCOLUL SILVIC VALEA SIEULUI R.A., UP MONOR, B.ORTODOXA MONOR, B.O.GLEDIN, u.a. 29 A,  
29B,29C, suprafata = 12.9 ha, proprietar comuna Monor , volum = 80 mc ( 6.2 mc/ha )

SEF OCOL, ING.GIRA SILVIU





OCOLUL SILVIC VALEA SIEULUI R.A., UP MONOR, B.ORTODOXA MONOR, B.O.GLEDIN, u.a. 29 A,  
29B,29C, suprafata =12.9 ha, proprietar comuna Monor , volum = 80 mc ( 6.2 mc/ha )

SEF OCOL, ING. CIRA SILVIU

