



Contează pentru viitor!

REGIA NAȚIONALĂ A PĂDURILOR – ROMSILVA DIRECȚIA
SILVICĂ MARAMUREȘ

OCOLUL SILVIC DRAGOMIREȘTI

ROMÂNIA, 437140 DRAGOMIREȘTI, Str. 1 DECEMBRIE 1918, nr.134

Telefon: 40-262-337080; Fax: 40-262-337,030

e-mail: osdragomiresti@marasilva.ro

Nr. 11840/13.12.2019

Catre:

GARDA FORESTIERA CLUJ

Avand in vedere prevederile art. 5 alin (1) lit. a) din Procedura de aprobare, modificare și casare a actelor de punere în valoare pentru masa lemnoasă provenită din fondul forestier național și din vegetația forestieră situată pe terenuri din afara fondului forestier național aprobată prin **OM 767/2018**, precum și precizările din adresa dvoastră nr. 21048/30.10.2018, va transmitem pentru **verificare și avizare** următoarele acte de punere în valoare:

APV 12980 OFRIM MARIA-FLOARE, O.S. Dragomiresti, UP I IEDISORUL, u.a. 10, suprafața 1.14 ha, volum 59 mc, **proprietar Ofrim Maria-Floare -loc. Dragomiresti str. 1 Decembrie 1918, nr. 43**, natura produselor **accidentale II**, suprafața ce necesită a fi împădurită **-nu este cazul**, factorii ce au afectat arboretul – atac de ipide, uscure, și rupturi de vant, numărul și data contractului de servicii silvice **7258/26.09.2017** (valabil 22.09.2017-21.09.2027), numărul și data documentului care atestă proprietatea: PVP nr. 326/14.05.2013.

Conform procedurilor transmise prin adresa G.F.Cluj nr. 21048/30.10.2018, facem următoarele precizări:

- nu face obiectul depășirii posibilității anuale;
- nu face obiectul modificării prevederilor amenajamentului silvic;
- nu este în afara arealului;
- arboretul este inclus în situl NATURA 2000, pentru care nu sunt instituite restricții de mediu;

Anexam prezentei următoarele documente, în copie certificată:

- APV-urile în stadiul VERIFICAT;
- descrierea parcelară
- aviz CTAS 955/14.12.2017
- PVP 326/14.05.2013
- fotografii relevante.

Cu respect,

SEF OCOL
Dr.ing. HORJ PAVEL



RESP. FOND FORESTIER
ing. IUGA YASILE

OFRIM MARIA-FLOARE
OS Dragomiresti



13.12.2019
VERIFICAT

ACT DE PUNERE IN VALOARE NR. - - MM - 58

Unitate de Productie : I - IEDISORUL
Denumire A.P.V. : OFRIM MARIA-FLOARE

APU 12980

Suprafata totala act - (ha) : 1,14 Tratament : ACCIDENTALE II Natura produsului : ACCIDENTALE II Tehnologia de exploatare : SORTIMENTE SI MULTIPLI DE Data inventarierii : 07.12.2019 Anul exploatarii : 2019 Procedeul de inventariere : FIR CU FIR Ciocan rotund nr. : PS 262 Ciocan patrat nr. :				Informatii privind N.T.S.M.				Grupa de specii		Nr. de arbori		Vol. arbore							
				Stancarii pe - (ha) : Arbori putregaiosi - (buc) : cu un volum de - (mc) : Iescarii -(buc) : cu un volum de - (mc) :				Rasinoase FAG Quercinee Diverse tari Diverse moi		64		59							
								Total :		64		59							
Specia		SORTARE DIMENSIONALA							Lemn lucru	Coaja	Lemn de foc		Volum brut						
		G1	G2	G3	M1	M2	M3	LS			Total	VF							
MOLID		10	23	8	6	2		1	50	5	4	59							
TOTAL		10	23	8	6	2		1	50	5	4	59							
U.A.	Suprafata ha	Varsta ani	Panta G	Semintis utilizabil					Total volum brut										
				%	S. tot	Compozitie				H.									
10	1,14	43,0	30,00								59								
Total	1,14										59								
U.A.	MO	Volum																	
10	59	59																	
Total	59	59																	
U.A.	Specia	Diametre		Inaltime		Var sta	Vol. arb	Nr. arb	Cres tere	Sortare dimensionala						Coaja	Lemn foc		Volum brut
		dt	dcg	ht	hc					G1	G2	G3	M1	M2	M3		LS	Total	
10	MO	30,44	32,29	24,11	25,38	43	0,92	64		10	23	8	6	2		1	5	4	59
Total U.A. : 10								64		10	23	8	6	2		1	5	4	59
Total General U.A. :								64		10	23	8	6	2		1	5	4	59

Sef Ocol,  HORI PAVEL
Intocmit, 
Birou Fond Forestier, 
Verificat, 



DESCRIERE PARCELARA

DESCRIERE PARCELARA

Ronsilva R.A.

DESCRIEREA STATIONII SI ARBOREIULUI		EIM	P	M.	VIR		C	AM	EL	PROVE-	VI	DENS	V O L U M	CRES	
ARB	R	RE	SIA	D	H	L	ES	AG	NIENTA	TA	LI	CONS	MC/HA	MC/UA	MC/HA
P	GE	ANI	CM	M	P	TE	AJ								
104 A	2.4 HA	GF.1-5L,	SUP:A	TS:3332	TP:1114										
SOL:3101 Versant inferior ondulat , EXPOZITIE N															
INC. 15 G ALTIUDINE: 750 M.															
LITIERA:continua - subtire TIP FLOA:Ovalis-Dentaria															
Artificial de prod. mij. echien															
COMP.ACTUALA : 10 MO															
COMP.TEL : 5 MO 2 ER 2 FA 1 DT															
SORT:MO Gros,cherestea VIRSTA EXPL. 65 ani															
SEM.UITL: 7MO 3FA															
SUBARBOREI:															
DATE COMEL. Rupturi izolate Alte date complement.															
FOL: ERZ:															
LUCRARI EXEC.															
LUCRARI PROP. T.PROGRESIVE(racordare) IMPAD															
INGRIJIREA SEMINTISULUI,IMP															
TOTAL				65			3					0.10	56	134	1.2

DESCRIEREA STATIONII SI ARBOREIULUI		EIM	P	M.	VIR		C	AM	EL	PROVE-	VI	DENS	V O L U M	CRES	
ARB	R	RE	SIA	D	H	L	ES	AG	NIENTA	TA	LI	CONS	MC/HA	MC/UA	MC/HA
P	GE	ANI	CM	M	P	TE	AJ								
104 B	7.3 HA	GF.1-5L,	SUP:A	TS:3332	TP:1413										
SOL:3101 Versant inferior ondulat , EXPOZITIE N															
INC. 15 G ALTIUDINE: 740- 800 M.															
LITIERA:continua - subtire TIP FLOA:Aspenula-Dentaria															
Artificial de prod. mij. echien															
COMP.ACTUALA : 8 MO 2 FA															
COMP.TEL : 8 MO 2 FA															
SORT:MO Gros,cherestea VIRSTA EXPL.100 ani															
SEM.UITL:															
SUBARBOREI:															
DATE COMEL. Rupturi izolate Dborciturizolate															
Alte date complement.															
FOL: ERZ:															
LUCRARI EXEC.															
LUCRARI PROP. PARTIURI															
TOTAL				65			3					0.90	467	3409	10.5

Ocolul Silvic
Dragomiresti
CONFIRM CU ORIGINALUL

DESCRIEREA STATIONII SI ARBOREIULUI		EIM	P	M.	VIR		C	AM	EL	PROVE-	VI	DENS	V O L U M	CRES	
ARB	R	RE	SIA	D	H	L	ES	AG	NIENTA	TA	LI	CONS	MC/HA	MC/UA	MC/HA
P	GE	ANI	CM	M	P	TE	AJ								
118 A	1.6 HA	GF.1-5L,	SUP:A	TS:3331	TP:2323										
SOL:3101 Versant mijlociu ondulat , EXPOZITIE N															
INC. 20 G ALTIUDINE: 1000-1050 M.															
LITIERA:continua - subtire TIP FLOA:Aspenula-Dentaria															
Natural fundamental prod. inf relativ-echien															
COMP.ACTUALA : 5 FA 3 MO 2 SAC															
COMP.TEL : 6 FA 2 MO 2 ER															
SORT:FA Mijl. si gros,cherestea VIRSTA EXPL.100 ani															
SEM.UITL:															
SUBARBOREI:															
DATE COMEL. Uscare slaba Alte date complement.															
FOL: ERZ:															
LUCRARI EXEC.															
LUCRARI PROP. PARTIURI															
TOTAL				35			4					1.00	95	152	7.1

DESCRIEREA STATIONII SI ARBOREIULUI		EIM	P	M.	VIR		C	AM	EL	PROVE-	VI	DENS	V O L U M	CRES	
ARB	R	RE	SIA	D	H	L	ES	AG	NIENTA	TA	LI	CONS	MC/HA	MC/UA	MC/HA
P	GE	ANI	CM	M	P	TE	AJ								
118 B	3.5 HA	GF.1-5L,	SUP:A	TS:3333	TP:1111										
SOL:3101 Versant mijlociu ondulat , EXPOZITIE N															
INC. 22 G ALTIUDINE: 1000-1100 M.															
LITIERA:continua - subtire TIP FLOA:Ovalis-Dentaria															
Artificial de prod. sup. relativ-echien															
COMP.ACTUALA : 10 MO															
COMP.TEL : 6 FA 2 MO 2 ER															
SORT:MO Gros si f.gros,cherestea VIRSTA EXPL. 65 ani															
SEM.UITL:															
SUBARBOREI:															
DATE COMEL. Rupturi frecvente Uscare slaba															
Dob. destul de frecv. Alte date complement.															
FOL: ERZ:															
LUCRARI EXEC.															
LUCRARI PROP. T.PROGRESIVE(p lum.,rac) IMFA															
AJUTORAREA REG NATURALE INGRIJIREA CULTURILOR,COMPL															
TOTAL				65			2					0.60	378	1323	8.5



MINISTERUL APELOR ȘI PĂDURILOR
Comisia tehnică de avizare pentru silvicultură

AVIZ CTAS nr. 955 din 14.12.2017
pentru amenajamentul silvic al fondului forestier proprietate privată
aparținând persoanelor fizice asociate în Convenția Iedișorul,
Unitatea de Producție I Iedișorul, județul Maramureș

Ocolul Silvic
Dragomirești
CONFORM CU ORIGINALUL

1. Au participat la ședința de avizare:

Președinte de ședință: Dănuț Iacob

Membri CTAS: Ciprian Bădescu, Florin Achim, Marian Tudoran, Eduard Voican, Banu Constantin, Gabriel Duduman, Gheorghe Gheorghită, Macău Cristian, Cristea Marius

2. Din analiza făcută în cadrul ședinței de avizare a rezultat:

- amenajamentul silvic al fondului forestier, proprietate privată aparținând persoanelor fizice asociate în Convenția Iedișorul, Unitatea de Producție I Iedișorul, județul Maramureș, s-a elaborat de S.C. Scalini Proiect SRL Brașov, șef proiect ing. Mihai Maftai, expert CTAP ing. Ilie Andrei.

- amenajamentul silvic al fondului forestier, proprietate privată aparținând persoanelor fizice asociate în Convenția Iedișorul, Unitatea de Producție I Iedișorul, județul Maramureș, a fost avizat cu procesul verbal CTAP nr. 11 din 20.04.2017, recepționat de beneficiar și verificat de Garda Forestieră Cluj.

- perioada de aplicare a amenajamentului silvic al fondului forestier, proprietate privată aparținând persoanelor fizice asociate în Convenția Iedișorul, Unitatea de Producție I Iedișorul, județul Maramureș este 01.01.2017 – 31.12.2026.

3. Cu ocazia examinării amenajamentului, Comisia a constatat următoarele:

Documentele privind proprietatea: Titlurile de proprietate și Procesele verbale de punere în posesie cuprinse în anexa la amenajamentul silvic.

Suprafața inclusă în amenajament este de 317,9 ha, a făcut parte din O.S. Dragomirești (U.P. II Baicu) și are ca folosințe: păduri și terenuri destinate împăduririi sau reîmpăduririi – 315,0 ha și terenuri afectate gospodăririi silvice – 2,9 ha.

- Suprafața încadrată în grupa I funcțională este de 315,0 ha.

- Structura fondului forestier (date medii):

compoziție: 61FA 38MO 1DR; vârsta medie: 92 ani; volumul la ha: 375 m³; consistența medie: 0,80; clasa de producție medie: II.6; indicele de creștere curentă: 7,2 m³/an/ha; fond lemnos total: 118177 m³.

Procesul de producție s-a organizat în următoarele subunități de gospodărire:

S.U.P. A – Codru regulat – sortimente obișnuite:.....275,8 ha;

S.U.P. M – Păduri supuse regimului de conservare deosebită:.....39,2 ha.

Bazele de amenajare:

- regim: codru;
- compoziția țel: corespunzătoare tipului natural fundamental de pădure pentru arboretele exploatabile și compoziția țel la exploatabilitate pentru celelalte arborete;
- tratamente: tăieri progresive;
- exploatabilitatea: de protecție pentru arboretele încadrate în grupa I funcțională;
- ciclu: S.U.P. A – 110 ani.

Posibilitatea:

- Posibilitatea de produse principale: 1174 m³/an;
- Volum de recoltat din produse secundare: 625 m³/an, din care rărituri 613 m³/an;
- Volum maxim posibil de extras prin lucrări de conservare: 274 m³/an.

Lucrări prevăzute în deceniul în curs:

- asigurarea regenerării naturale: 20,48 ha;
- îngrijirea culturilor tinere: 23,94 ha;
- degajări: 30,8 ha;
- curățiri: 36,7 ha, 123 m³;
- rărituri: 132,6 ha, 6128 m³;
- tăieri de regenerare: 74,4 ha, 11740 m³, din care:
 - tăieri progresive: 74,4 ha, 11740 m³.
- tăieri de igienă: 2,1 ha, 18 m³;
- lucrări de conservare: 37,8 ha, 2742 m³;
- împăduriri: 12,28 ha.

Ocolul Silvic
Dragomirești
CONFORM CU ORIGINALUL

4. Concluzii rezultate:

Se propune avizarea favorabilă a amenajamentului silvic al fondului forestier, proprietate privată aparținând persoanelor fizice asociate în Convenția Iedișorul, Unitatea de Producție I Iedișorul, județul Maramureș. Beneficiarii au obligația de a parcurge procedura legală de avizare de mediu, conform H.G. 1076/2004 privind stabilirea procedurii de realizare a evaluării de mediu pentru planuri și programe.

5. Comisia:**AVIZEAZĂ FAVORABIL**

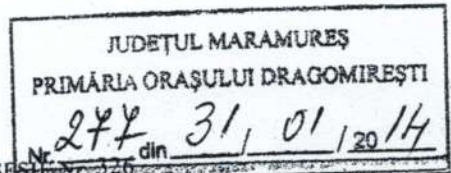
**Amenajamentul silvic al fondului forestier proprietate privată
aparținând persoanelor fizice asociate în Convenția Iedișorul,
Unitatea de Producție I Iedișorul, județul Maramureș**

6. Difuzarea prezentului aviz către toți factorii interesați se va face prin grija secretariatului CTAS din minister.

Președinte CTAS,
Secretar de Stat

Istrate ȘTEȚCO





PROCES-VERBAL DE PUNERE IN POSESIE
Incheiat astazi 14.05.2013

Subsemnatii: COSOR VASILE in calitate de primar, ARDELEAN GAVRIS in calitate de secretar, ZUBASCU ADRIAN in calitate de specialist in masuratori topografice, ing. TIVADAR ILIE in calitate de reprezentant al detinatorului legal al terenului ce se preda, si OFRIM VASILE ADRIAN, in calitate de proprietar (posesor al buletinului/cartii de identitate seria nr. _____ eliberat/eliberata de _____/reprezentant legal (imputernicirea nr. _____, legalizata la Biroul notarial _____), am procedat primii la predarea, iar ultimii la primirea suprafetei de 1.14 ha teren forestier, validata de comisia judeteana prin Hotararea/hotararile nr. H CJ 728/23.07.2007 pozitia 30 din anexa nr. 37 (nr. _____ la pozitia _____ din anexa nr. _____).

Categoria terenului, amplasamentul cadastral si vecinatatile acestuia sunt prezentate in tabelul de mai jos:
Semnificatia coloanelor din tabelul de mai jos este urmatoarea:
A - Tarla
B - Parcela
C - Detinatori

Ocolul Silvic
Dragomiresti
CONFORM CU ORIGINALUL

Nr. crt.	Categoriile de terenuri	Suprafata		Ocolul silvic	Amplasamentul cadastral				Vecinatati ale amplasamentului cadastral general	
		ha	mp		general		forestier		Punct cardinal	C
		2	3	4	A	B*	UP	ua	9	10
0	1								N	Pd. RNP
1	Teren forestier inscris in amenajamentul silvic	1	1400	DRAGOMIRESTI			II	10	S	Fanat
									E	Fanat, Pd RNP
									V	Drum forestier Baicu
2	Pasune impedurita	0	0							
3	Alte terenuri cu vegetatie forestiera	0	0							
TOTAL suprafata pusa in posesie		1	1400							

Predarea s-a facut in urma unei inspectii de fond la care a participat proprietarul/reprezentantul legal care va asigura paza terenului forestier, iar in prezent nu exista cioturi de arbori nemarcate cu ciocane silvice.

Pentru delimitarea de restul fondului forestier a suprafetei primite s-au folosit urmatoarele:

vopsea rosie si ciocan patrat PS 44

Domnul/doamna: OFRIM VASILE ADRIAN - DRAGOMIRESTI -1332, in calitate de proprietar/reprezentant legal, declara ca a luat la cunostinta de prevederile legale referitoare la obligatia respectarii regimului silvic. De la aceasta data paza si administrarea terenului preluat vor fi asigurate de proprietar in conformitate cu prevederile legale.

Drept care s-a incheiat prezentul proces-verbal in 4 exemplare (doua pentru comisia locala, unul pentru proprietar si unul pentru detinatorul legal).

Primar;
COSOR VASILE



Secretar,
ARDELEAN GAVRIS

[Signature]

Specialist in masuratori topografice,
ZUBASCU ADRIAN

[Signature]

Reprezentant al detinatorului legal
al terenului ce se preda,
ing. TIVADAR ILIE



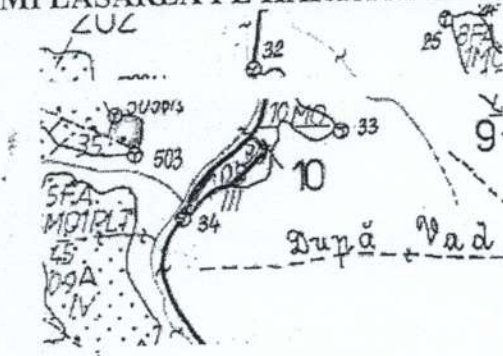
Proprietar/reprezentant legal,
OFRIM VASILE ADRIAN
CNP 1650909244258

[Signature]

LOCUL DENUMIT: "DUPA VAD"
U.P. II BAICU
u.a. 10
Suprafata: 1.14 ha

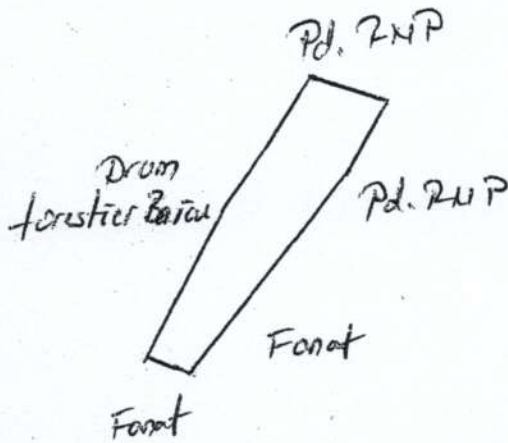
1. AMPLASAREA PE HARTA AMENAJISTICA (PLAN PARCELAR)

Scara 1: 20 000



2. SITUATIA DIN TEREN

Scara 1:5 000




Ocolul Silvic
Dragomiresti
CONFORM CU ORIGINALUL

PROPRIETAR: OFRIM VASILE ADRIAN -loc. DRAGOMIRESTI -nr. 1332
CI seria MM nr. 09022 CNP 1650909244258

Specialist in masuratori topografice
Ing. ZUBASCU ADRIAN



Delegat OS Dragomiresti
ing. IUGA VASILE



OS DRAGOMIRESTI, UP I IEDISORUL, u.a. 10, suprafata 1.14 ha, proprietar Ofrim Maria Floare -Dragomiresti, data fotografiei 07.12.2019, foto ing. Iuga Vasile

