

OCOLUL SILVIC AIUD R.N.P.  
OCOLUL SILVIC AIUD R.N.P.

17.10.2019  
VERIFICAT

ACT DE PUNERE IN VALOARE NR. -- AB - 15



Unitate de Productie : V R - RIMETEA

Denumire A.P.V. : 2569 Coltesti

Suprafata totala act - (ha) : 8,70 Tratament : ACCIDENTALE I Natura produsului : ACCIDENTALE I Tehnologia de exploatare : SORTIMENTE SI MULTIPLI DE Data inventarierii : 14.10.2019 Anul exploatarii : 2019 Procedeeul de inventariere : FIR CU FIR Ciocan rotund nr. : PS01-07-AB Ciocan patrat nr. :	Informatii privind N.T.S.M.	Grupa de specii	Nr. de arbori	Vol. arbore
	Stancarii pe - (ha) : Arbori putregaiosi - (buc) : cu un volum de - (mc) : Iescarii -(buc) : cu un volum de - (mc) :	Rasinoase FAG Quercinee Diverse tari Diverse moi	450	119
	Total :	450	119	

Specia	SORTARE DIMENSIONALA							Lemn lucru	Coaja	Lemn de foc		Volum brut
	G1	G2	G3	M1	M2	M3	LS			Total	VF	
MOLID		10	9	11	4		1	35	4	80	5	119
TOTAL		10	9	11	4		1	35	4	80	5	119

U.A.	Suprafata ha	Varsta ani	Panta G	Semintis utilizabil				Total volum brut
				%	S. tot	Compozitie		
38B	8,70	50,0	21,00					119
Total	8,70							119

U.A.	MO	Volum
38B	119	119
Total	119	119

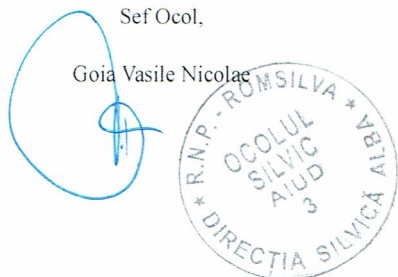
U.A.	Specia	Diametre		Inaltime		Var sta	Vol. arb	Nr. arb	Cres tere	Sortare dimensionala						Coaja	Lemn foc		Volum brut	
		dt	dgc	ht	hc					G1	G2	G3	M1	M2	M3		LS	Total		VF
38B	MO	22,00	22,20	16,60	16,70	50	0,26	450			10	9	11	4		1	4	80	5	119
Total U.A. : 38B								450			10	9	11	4		1	4	80	5	119
Total General U.A. :								450			10	9	11	4		1	4	80	5	119

Sef Ocol,

Intocmit,

Birou Fond Forestier,

Verificat,



Goia Vasile Nicolae


Mariş Nicuşor  
ing. silvic

Mariş Nicuşor  
ing. silvic

M. Sîrbu Valeriu

DESCRIEREA STATIONII SI ARBORETULUI														DENS		VOLUM			CRES											
ELM	P	M	VAR	DM	HM	C	A	EL	PROVE	VI	DENS	VOLUM			CRES															
ARB	R	RE	STA	CM	M	L	MES	AG	NIENTA	TA	CONS	MC/	MC/	MC/																
	P	GE	ANI			P	TEC	AJ		LI		HA	UA	HA																
28 E 2.50 HA GF: 2 - 1B SUP: A TS: 5222 TP: 4272 SOL: 1401 Versant mijlociu ondulat EXPOZITIE: SE INC: 22 G ALTITUDINE: 820 - 890 M LITIERA: continua-subtire TIP FLORA: Asperula-Asarum Natural fundamental prod. mij. relativ-echien COMP.ACTUALA: 4 FA 4 FA 2 GO COMP.TEL: 8FA 2GO SORT: FA Gros si mijl.,cherestea VARSTA EXPL.: 110 ani GOL Mijlociu si gros,cherestea SEM.UTIL: SUBARBORET: DATE COMPL.: Roca la suprafata/0,1S 20% tulpini nesanat. POL: ERZ: LUCRARI EXEC.: 2008-T.igiena LUCRARI PROP.: T.IGIENA																FA	4	IN	90	32	25	3	M	.5	RN	N	0.32	141	353	2.5
FA	4	LT	60	20	19	3	M	.6	RN	N	0.32	91	228	3.2																
GO	2	LT	60	22	18	3	M	.6	RN	N	0.16	41	103	1.0																
TOTAL				60			3				0.8	273	684	6.7																
DESCRIEREA STATIONII SI ARBORETULUI																														
37 24.00 HA GF: 2 - 1B SUP: A TS: 5242 TP: 4212 SOL: 3101 Versant ondulat EXPOZITIE: NE INC: 23 G ALTITUDINE: 600 - 830 M LITIERA: continua-subtire TIP FLORA: Asperula-Asarum Natural fundamental prod. mij. relativ-plurien COMP.ACTUALA: 2 FA 6 FA 1 GO 1 CA COMP.TEL: 8FA 2GO SORT: FA Gros si mijl.,cherestea VARSTA EXPL.: 110 ani GOL Mijlociu si gros,cherestea SEM.UTIL: SUBARBORET: DATE COMPL.: 20% tulpini nesanat. POL: ERZ: LUCRARI EXEC.: 2004-Rarituri LUCRARI PROP.: T.IGIENA																FA	2	IN	100	34	26	3	M	.5	RN	N	0.16	75	1800	1.1
FA	6	LT	60	22	20	3		.6	RN	N	0.48	148	3552	4.8																
GO	1	LT	60	20	18	3	M	.6	RN	N	0.08	21	504	0.5																
CA	1	LT	60	18	17	4	M	.5	RN	N	0.08	16	384	0.5																
TOTAL				60			3				0.8	260	6240	6.9																
DESCRIEREA STATIONII SI ARBORETULUI																														
38 A 2.70 HA GF: 2 - 1B SUP: A TS: 5152 TP: 5212 SOL: 2201 Versant mijlociu ondulat EXPOZITIE: SE INC: 18 G ALTITUDINE: 730 - 780 M LITIERA: continua-subtire TIP FLORA: Asarum-Stellaria Natural fundamental prod. mij. echien COMP.ACTUALA: 6 GO 4 FA COMP.TEL: 6GO 4 FA SORT: GOL Mijlociu si gros,cherestea VARSTA EXPL.: 110 ani FA Gros si mijl.,cherestea SEM.UTIL: SUBARBORET: DATE COMPL.: 20% tulpini nesanat. POL: ERZ: LUCRARI EXEC.: 2007-T.igiena LUCRARI PROP.: T.IGIENA																GO	6	LT	60	22	17	3		.5	RN	N	0.48	112	302	3.0
FA	4	LT	60	22	20	3	M	.5	RN	N	0.32	99	267	3.2																
TOTAL				60			3				0.8	211	569	6.2																
DESCRIEREA STATIONII SI ARBORETULUI																														
38 B 8.70 HA GF: 2 - 1B SUP: A TS: 5152 TP: 5113 SOL: 2101 Versant superior ondulat EXPOZITIE: NV INC: 21 G ALTITUDINE: 780 - 840 M LITIERA: continua-subtire TIP FLORA: Asarum-Stellaria Artificial de prod. mij. echien COMP.ACTUALA: 10 MO COMP.TEL: 10MO SORT: MO Gros,cherestea VARSTA EXPL.: 80 ani FA Gros si mijl.,cherestea SEM.UTIL: SUBARBORET: DATE COMPL.: Uscare slaba Doborituri izolate Rupturi izolate POL: ERZ: LUCRARI EXEC.: 2004-Rarituri LUCRARI PROP.: RARITURI																MO	10	P	40	20	16	3		.5	NEC	N	0.90	286	2488	12.7
TOTAL				40			3				0.9	286	2488	12.7																

Gola Vasile Nicolae  
Inginer silvic



CONFIRM

MINISTERUL MEDIULUI ȘI SCHIMBĂRILOR CLIMATICE  
DEPARTAMENTUL PENTRU APE, PĂDURI ȘI PISCICULTURĂ



ORDIN

Nr. 106 / 17.02.2014

pentru aprobarea amenajamentului silvic al fondului forestier proprietate publică a statului,  
administrat de Ocolul Silvic Aiud, Direcția Silvică Alba

Având în vedere Referatul de aprobare nr. 203439/10.12.2013 al Direcției de Politici, Strategii și Proiecte pentru Păduri și Vânătoare,

În conformitate cu Avizul Comisiei tehnice de avizare pentru silvicultură din Ministerul Mediului și Pădurilor nr. 612/19.10.2011 și ținând cont de Decizia Agenției pentru Protecția Mediului Alba nr. 7889/05.02.2013 privind etapa de încadrare a planului,

În temeiul prevederilor art. 22 alin.(1) din Legea nr. 46/2008 – Codul silvic, cu modificările și completările ulterioare și ale art. 6 alin. (5) din Hotărârea Guvernului nr. 428/2013 privind organizarea și funcționarea Departamentului pentru ape, păduri și piscicultură, precum și pentru modificarea și completarea Hotărârii Guvernului nr. 48/2013 privind organizarea și funcționarea Ministerului Mediului și Schimbărilor Climatice și pentru modificarea unor acte normative în domeniul mediului și schimbărilor climatice, cu modificările și completările ulterioare,

ministrul delegat pentru ape, păduri și piscicultură emite următorul

ORDIN:

**Art. 1.** – (1) Se aprobă amenajamentul silvic al fondului forestier proprietate publică a statului, administrat de Ocolul Silvic Aiud, Direcția Silvică Alba.

(2) Amenajamentul a fost întocmit și avizat de I.C.A.S. – Stațiunea Pitești cu procesul verbal C.T.E. nr. 438 din 10.12.2010, șef proiect ing. Ion Dumitrelea, expert CTAP ing. Constantin Boboc. Amenajamentul a fost recepționat de beneficiar.

(3) Perioada de aplicare a amenajamentului silvic al fondului forestier proprietate publică a statului administrat de Ocolul Silvic Aiud este 01.01.2010 – 31.12.2019.

(4) Suprafața ocolului silvic este de 9044,9 ha, este cuprinsă în 7 unități de producție și are ca folosințe: păduri și terenuri destinate împăduririi sau reîmpăduririi – 8651,4 ha din care terenuri de reîmpădurit – 16,0 ha, terenuri afectate gospodăririi silvice – 82,5 ha, terenuri neproductive – 291,2 ha și terenuri scoase temporar din fondul forestier – 19,8 ha (ocupații și litigii – 19,8 ha).

– Suprafața încadrată în grupa I funcțională este de 3036,8 ha;

– Suprafața încadrată în grupa a II a funcțională este de 5614,6 ha.

– Structura fondului forestier (date medii):

compoziție: 31GO 29FA 12CA 6SC 5PIN 5ST 4DR 2DM 6DT; vârsta medie: 64 ani; volumul la ha: 189 mc; consistența medie: 0,79; clasa de producție medie: III.4, indicele de creștere curentă: 5,3 mc/an/ha; fond lemnos total: 1628348 mc.

(5) Procesul de producție s-a organizat în următoarele subunități de gospodărire:

S.U.P. A – Codru regulat – sortimente obișnuite:.....5910,3 ha;

S.U.P. M – Păduri supuse regimului de conservare deosebită :.....2493,3 ha;

S.U.P. K – Rezervații de semințe: .....13,1 ha;

S.U.P. Q – Crâng simplu salcâm:.....135,3 ha;

S.U.P. E – Păduri supuse regimului de ocrotire integrală:.....83,4 ha.

Gofa Vasile Nicolae  
Inginer silvic



CONFIRM

(6) Bazele de amenajare:

- regim: codru; crâng pentru salcâmete;
- compoziția țel: corespunzătoare tipului natural fundamental de pădure pentru arboretele exploatabile și compoziția țel la exploatabilitate pentru celelalte arborete;
- tratamente: tăieri progresive, tăieri rase și tăieri în crâng;
- exploatabilitatea: de protecție pentru arboretele încadrate în grupa I funcțională și tehnică pentru arboretele încadrate în grupa a II a funcțională;
- ciclul: 100 ani, 110 ani - S.U.P. "A", 25 ani - S.U.P. "Q".

(7) Posibilitatea:

- Posibilitatea de produse principale: 8490 mc/an;
- Posibilitatea de produse secundare: 6536 mc/an, din care rărituri 6396 mc/an;
- Volum maxim posibil de extras prin lucrări de conservare: 1113 mc/an.

(8) Lucrări prevăzute în deceniul în curs:


- asigurarea regenerării naturale: 598,7 ha;
- îngrijirea culturilor tinere: 130,0 ha;
- degajări: 117,1 ha;
- curățiri: 213,49 ha, 1395 mc;
- rărituri: 2845,86 ha, 63955 mc;
- tăieri de regenerare: 652,5 ha, 84900 mc, din care:
  - tăieri progresive: 534,2 ha, 64886 mc;
  - tăieri rase: 24,3 ha, 6251 mc;
  - tăieri în crâng: 94,0 ha, 13763 mc.
- tăieri de igienă: 4622,8 ha, 38261 mc;
- tăieri de conservare: 229,7 ha, 11126 mc;
- împăduriri: 145,1 ha.

**Art. 2.** – Direcția de Politici, Strategii și Proiecte pentru Păduri și Vânătoare din cadrul Departamentului pentru Ape, Păduri și Piscicultură va transmite prezentul ordin Regiei Naționale a Pădurilor – Romsilva care răspunde de aplicarea și respectarea prevederilor acestuia.

**Art. 3.** – Prezentul ordin s-a întocmit în 3 exemplare, două pentru emitent, iar al treilea pentru Regia Națională a Pădurilor – Romsilva.

**MINISTRU DELEGAT**

**Lucia Ana VARGA**



**CONFORM  
CU ORIGINALUL**





Ocolul Silvic Aiud  
U.P. V Rimetea  
u.a. 38B  
Suprafata 8.7 Ha  
Data: 14.10.2019

Poza nr. 1

  
  
Goia Vasile  
Inginer silvic

CONFORM  
CU ORIGINALUL