



Contează pentru viitor!

**REGIA NAȚIONALĂ A PĂDURILOR – ROMSILVA**  
**DIRECȚIA SILVICĂ CLUJ – OCOLUL SILVIC SOMEȘUL RECE**

Str. Principală, Nr. 178, Loc. Gilău, Jud. Cluj, cod poștal: 407310;

ONRC: J40/450/1991; CUI: RO1590120;

Telefon: 0264371649; Fax: 0264371649;

E-mail: srece@cluj.rosilva.ro; Pagină web: www.rosilva.ro



Nr. 1788 /TFR/ 12.08.2019

NOTIFICARE

În conformitate cu prevederile O.M. nr. 767/2018, vă semnalăm faptul că pe suprafața de pădure proprietate publică a statului, administrată de Ocolul Silvic Someșul Rece, în U.P. IV Valea Racataului, u.a. 100D, 100E și 101B au fost puse în valoare produse accidentale II, doborături II, arbori dispersați, doborâți și ruși de vânt, constituindu-se partida 243 Dobrus DAF Dobrus 3, în volum de 242 mc, pe o suprafață de 34.57 ha.

Anexăm la prezenta notificare următoarele :

- actul de punere în valoare, în faza VERIFICAT;
- schița parchetului;
- copie descriere parcelară;
- copie Aviz C.T.A.S. nr. 1039/13.12.2016;
- copie O.M. nr. 255/03.04.2017;
- fotografiile din suprafața afectată;

Precizăm de asemenea următoarele:

- prin extragerea acestor produse accidentale nu se depășește posibilitatea anuală de produse principale, cumulată de la intrarea în vigoare a amenajamentului silvic (2016-2019);
- nu se depășește posibilitatea decenală de produse principale prevăzută în amenajamentul silvic;
- nu este necesară modificarea prevederilor amenajamentului silvic;
- unitățile amenajistice în care s-a făcut punerea în valoare nu fac parte din aria naturală protejată.

Sef ocol,

Ing. Todea Florin Remus

CDI/CDI/2 ex.

ACT DE PUNERE IN VALOARE NR. - - CJ - 102

Unitate de Productie : IV - Valea Racataului  
Denumire A.P.V. : 243 Dobrus DAF Dobrus 3

Suprafata totala act - (ha) : 34,57 Tratament : ACCIDENTALE II Natura produsului : DOBORATURI II Tehnologia de exploatare : TRUNCHIURI SI CATARGE Data inventarierii : 10.08.2019 Anul exploatarei : 2019 Procedeeul de inventariere : FIR CU FIR Ciocan rotund nr. : CJ-05-07 Ciocan patrat nr. :	Informatii privind N.T.S.M.	Grupa de specii	Nr. de arbori	Vol. arbore
	Stancarii pe - (ha) : Arbori putregaiosi - (buc) : cu un volum de - (mc) : Iescarii -(buc) : cu un volum de - (mc) :	Rasinoase FAG Quercinee Diverse tari Diverse moi	1331	242
	Total :	1331	242	


Specia	SORTARE DIMENSIONALA							Lemn lucru	Coaja	Lemn de foc		Volum brut
	G1	G2	G3	M1	M2	M3	LS			Total	VF	
MOLID	1	9	19	57	34		12	132	16	94	11	242
TOTAL	1	9	19	57	34		12	132	16	94	11	242

U.A.	Suprafata ha	Varsta ani	Panta G	Semintis utilizabil				Total volum brut
				%	S. tot	Compozitie		
100D	7,26	49,0	20,00					92
100E	11,89	49,0	23,00					108
101B	15,42	34,0	21,00					42
Total	34,57							242

U.A.	MO	Volum
100D	92	92
100E	108	108
101B	42	42
Total	242	242

U.A.	Specia	Diametre		Inaltime		Var sta	Vol. arb	Nr. arb	Cres tere	Sortare dimensionala						Coaja	Lemn foc		Volum brut		
		dt	dcg	ht	hc					G1	G2	G3	M1	M2	M3		LS	Total		VF	
100D	MO	18,00	22,10	14,00	15,20	49	0,25	365		1	6	10	18	7		2	5	43	4	92	
Total U.A. : 100D									365		1	6	10	18	7		2	5	43	4	92
	MO	16,00	16,40	13,50	13,60	34	0,13	315				2	11	8		3	3	15	2	42	
Total U.A. : 101B									315				2	11	8		3	3	15	2	42
	MO	16,00	17,80	14,00	14,60	49	0,17	651			3	7	28	19		7	8	36	5	108	
Total U.A. : 100E									651			3	7	28	19		7	8	36	5	108
Total General U.A. :									1331		1	9	19	57	34		12	16	94	11	242

Sef Ocol,  
Todea Florin-Remus  


Intocmit,  






Birou Fond Forestier,

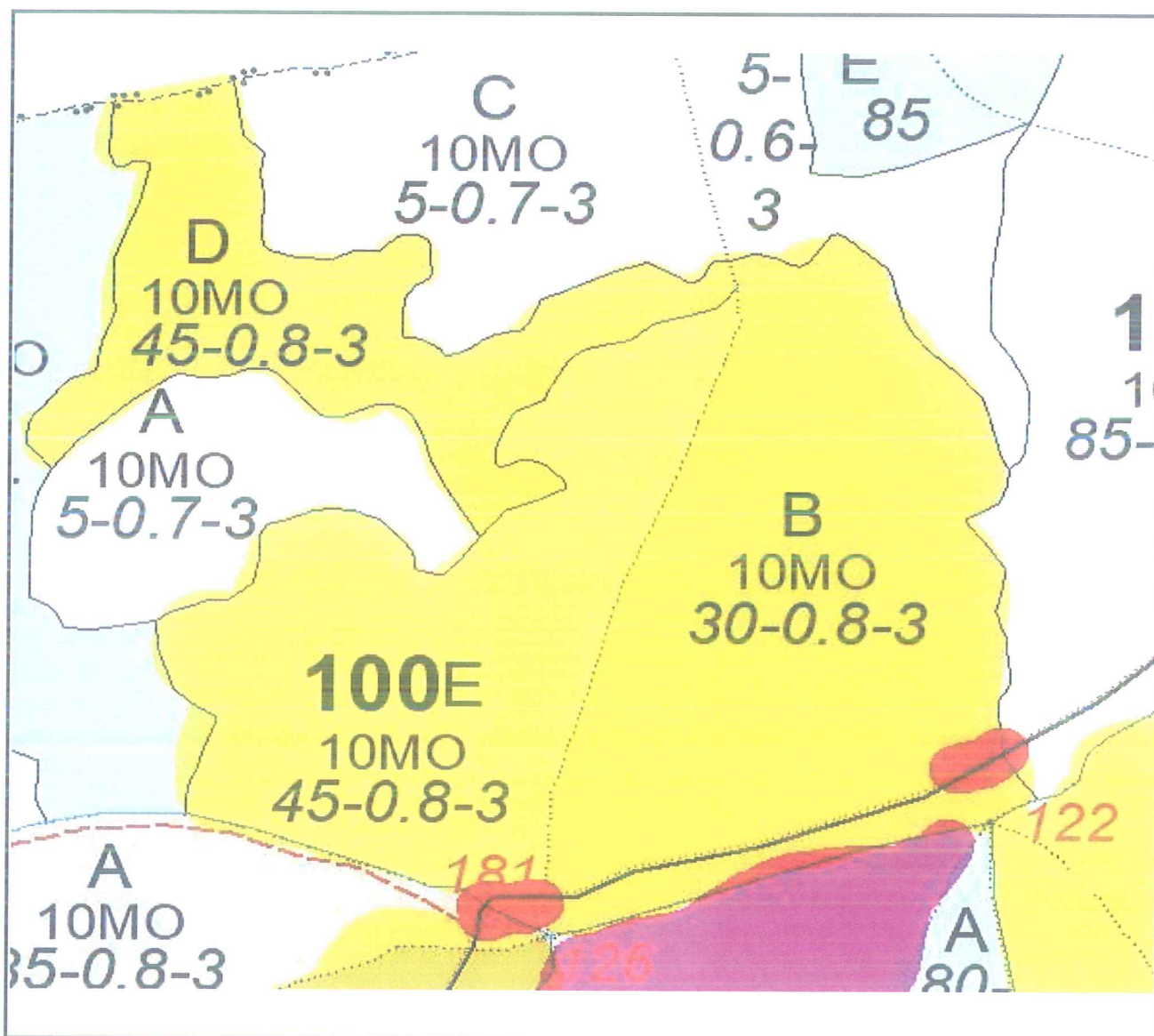
Verificat,

SCHITA PARCHETULUI 243 DOBRUS DAF DOBRUS 3  
 SUMAL nr.:

COORDONATE GEOGRAFICE				AMPLASAMENT	
Parchet		Platforma		U.P.	IV VALEA RACATAULUI
X (LONGITUDINE)	Y (LATITUDINE)	X (LONGITUDINE)	Y (LATITUDINE)		
23.005758	46.592237	23.008021	46.587490	u.a.	100D
23.007513	46.589589	23.008021	46.587490	u.a.	100E
23.011228	46.590463	23.013050	46.588816	u.a.	101B

LEGENDA

-  Cale permanenta de transport
-  Drum tractor existent
-  Parchet
-  Platforma primara



## DESCRIERE PARCELARA

DS:Cluj-Napoca

OS:Somesul Rece

UP: 4

DESCRIEREA STATIUNII SI ARBORETULUI														ELM ARB	P R P	M R P	VAR STA ANI	DM CM	HM M	C L P	A MES TEC	EL AG AJ	PROVE NIENTA	VI TA LI	DENS		VOLUM		CRES
																									CONS	MC/ HA	MC/ UA	MC/ HA	
100 A 5.15 HA GF: 2 - 1B SUP: A TS: 2312 TP: 1121 SOL: 4101 Versant ondulat EXPOZITIE: S INC: 25 G ALTITUDINE: 1340 - 1420 M LITIERA: intrerupta-subtire TIP FLORA: Hylocomium Artificial de prod. mij relativ-echien COMP.ACTUALA: 6 MO 3 MO 1 MO COMP.TEL: 8MO 2 LA SORT: MO Gros,cherestea VARSTA EXPL.: 100 ani SEM.UUTIL: SUBARBORET: DATE COMPL.: Alte date complement POL: ERZ: LUCRARI EXEC.: 2012-T progresive(racordare)lmpad 2016-Impadurin(dupa T.de reg) LUCRARI PROP.: INGRIJIREA CULTURILOR.COMPL														MO	6	P	5		1	3			MO3106	N	0.42	1	5	0.7	
														MO	3	IN	5		1	3	M		RN	N	0.21	1	5	0.4	
														MO	1	IN	10	6	4	3	M		RN	N	0.07	2	10	0.2	
														TOTAL			5			3					0.7	4	20	1.3	
100 B 10.53 HA GF: 2 - 1B SUP: A TS: 2312 TP: 1121 SOL: 4101 Versant ondulat EXPOZITIE: S INC: 20 G ALTITUDINE: 1290 - 1440 M LITIERA: intrerupta-subtire TIP FLORA: Hylocomium Natural fundamental subprod. relativ-plurien COMP.ACTUALA: 4 MO 6 MO COMP.TEL: 7MO 2 LA 1 PAM SORT: MO Mijl.-gros,cel.,constr.,che VARSTA EXPL.: 80 ani SEM.UUTIL: 10MO SUBARBORET: DATE COMPL.: Ruptun f. frecvente Alte date complement POL: ERZ: LUCRARI EXEC.: 2007-T progresive(punere lumina) 2016-T produse accidentale LUCRARI PROP.: T PROGRESIVE(racordare)IMPAD IMPADURIRI(poieni si goluri) INGRIJIREA CULTURILOR,COMPL														MO	4	IN	75	22	20	4	M	4	RN	N	0.04	25	263	0.4	
														MO	6	IN	120	32	24	4		5	RN	N	0.06	45	474	0.2	
														TOTAL			75			4					0.1	70	737	0.6	
100 C 8.24 HA GF: 2 - 1B SUP: A TS: 2312 TP: 1121 SOL: 4101 Versant superior ondulat EXPOZITIE: S INC: 18 G ALTITUDINE: 1420 - 1460 M LITIERA: lipsa TIP FLORA: Hylocomium Natural fundamental prod. mij. relativ-plurien COMP.ACTUALA: 4 MO 6 MO COMP.TEL: 8MO 2 LA SORT: MO Gros,cherestea VARSTA EXPL.: 100 ani SEM.UUTIL: SUBARBORET: DATE COMPL.: Alte date complement POL: ERZ: LUCRARI EXEC.: 2010-T rase,impaduriri 2011-Impaduriri(fara T de reg) LUCRARI PROP.: INGRIJIREA CULTURILOR,COMPL														MO	4	P	5		1	3	M		MO3106	N	0.28	1	8	0.5	
														MO	6	IN	5		1	3			RN	N	0.42	1	8	0.7	
														TOTAL			5			3					0.7	2	16	1.2	
100 D 7.26 HA GF: 2 - 1B SUP: A TS: 2312 TP: 1121 SOL: 4101 Versant ondulat EXPOZITIE: S INC: 20 G ALTITUDINE: 1320 - 1440 M LITIERA: continua-subtire TIP FLORA: Hylocomium Natural fundamental prod. mij. relativ-plurien COMP.ACTUALA: 7 MO 2 MO 1 MO COMP.TEL: 10MO SORT: MO Gros,cherestea VARSTA EXPL.: 100 ani SEM.UUTIL: SUBARBORET: DATE COMPL.: Alte date complement POL: ERZ: LUCRARI EXEC.: LUCRARI PROP.: RARITURI														MO	7	IN	45	18	16	3		3	RN	N	0.56	178	1292	8.0	
														MO	2	IN	75	28	21	3	F	4	RN	N	0.16	75	545	1.7	
														MO	1	IN	30	14	12	3	M	2	RN	N	0.08	17	123	1.1	
														TOTAL			45			3					0.8	270	1960	10.8	

DESCRIEREA STATIUNII SI ARBORETULUI														DENS			VOLUM			CRES								
ELM	P	M	VAR	DM	HM	C	A	EL	PROVE	VI	DENS	VOLUM			CRES													
ARB	R	RE	STA	CM	M	L	MES	AG	NIENTA	TA		CONS	MC/	MC/		MC/												
	P	GE	ANI			P	TEC	AJ		LI		HA	UA	HA														
100 E 11.89 HA GF: 2-1B SUP: A TS: 2312 TP: 1121 SOL: 4101 Versant ondulat EXPOZITIE: S INC: 23 G ALTITUDINE: 1270 - 1420 M LITIERA: continua-subtire TIP FLORA: Hylocomium Artificial de prod. mij. relativ-plurien COMP.ACTUALA: 6 MO 3 MO 1 MO COMP.TEL: 10MO SORT: MO Gros,cherestea VARSTA EXPL.: 100 ani SEM UTIL: SUBARBORET: DATE COMPL.: Alte date complement POL: LUCRARI EXEC.: 2015-Rarituri ERZ: LUCRARI PROP.: T.IGIENA														MO	6	P	45	18	16	3		.3	NEC	N	0.48	152	1807	6.9
	MO	3	IN	55	20	18	3	M	.3	RN	N	0.24	91	1082	3.2													
	MO	1	IN	10	6	4	3	M		RN	N	0.08	3	36	0.3													
TOTAL														45		3			0.8	246	2925	10.4						
DESCRIEREA STATIUNII SI ARBORETULUI														DENS			VOLUM			CRES								
ELM	P	M	VAR	DM	HM	C	A	EL	PROVE	VI	DENS	VOLUM			CRES													
ARB	R	RE	STA	CM	M	L	MES	AG	NIENTA	TA		CONS	MC/	MC/		MC/												
	P	GE	ANI			P	TEC	AJ		LI		HA	UA	HA														
100 F 1.51 HA GF: 2-1B SUP: A TS: 2312 TP: 1121 SOL: 4101 Versant ondulat EXPOZITIE: S INC: 20 G ALTITUDINE: 1290 - 1380 M LITIERA: continua-subtire TIP FLORA: Hylocomium Natural fundamental prod. mij. relativ-echien COMP.ACTUALA: 10 MO COMP.TEL: 10MO SORT MO Gros,cherestea VARSTA EXPL.: 100 ani SEM UTIL: SUBARBORET: DATE COMPL.: Alte date complement. POL: LUCRARI EXEC.: ERZ: LUCRARI PROP.: T.IGIENA														MO	10	IN	75	26	21	3			RN	N	0.70	329	497	7.6
TOTAL														75		3			0.7	329	497	7.6						
DESCRIEREA STATIUNII SI ARBORETULUI														DENS			VOLUM			CRES								
ELM	P	M	VAR	DM	HM	C	A	EL	PROVE	VI	DENS	VOLUM			CRES													
ARB	R	RE	STA	CM	M	L	MES	AG	NIENTA	TA		CONS	MC/	MC/		MC/												
	P	GE	ANI			P	TEC	AJ		LI		HA	UA	HA														
101 A 13.46 HA GF: 2-1B SUP: A TS: 2312 TP: 1121 SOL: 4101 Versant ondulat EXPOZITIE: S INC: 25 G ALTITUDINE: 1250 - 1380 M LITIERA: continua-subtire TIP FLORA: Hylocomium Natural fundamental prod. mij. relativ-plurien COMP.ACTUALA: 10 MO COMP.TEL: 10MO SORT: MO Gros,cherestea VARSTA EXPL.: 100 ani SEM UTIL: SUBARBORET: DATE COMPL.: Doboriuri izolate Alte date complement. POL: LUCRARI EXEC.: 2012-T produse accidentale ERZ: 2016-T.produșe accidentale LUCRARI PROP.: T.IGIENA(T.rase,benzi decli)														MO	10	IN	85	32	23	3	4	RN	N	0.70	373	5021	6.4	
TOTAL														85		3			0.7	373	5021	6.4						
DESCRIEREA STATIUNII SI ARBORETULUI														DENS			VOLUM			CRES								
ELM	P	M	VAR	DM	HM	C	A	EL	PROVE	VI	DENS	VOLUM			CRES													
ARB	R	RE	STA	CM	M	L	MES	AG	NIENTA	TA		CONS	MC/	MC/		MC/												
	P	GE	ANI			P	TEC	AJ		LI		HA	UA	HA														
101 B 15.42 HA GF: 2-1B SUP: A TS: 2312 TP: 1121 SOL: 4101 Versant ondulat EXPOZITIE: S INC: 21 G ALTITUDINE: 1250 - 1440 M LITIERA: intrerupta-subtire TIP FLORA: Hylocomium Artificial de prod. mij. relativ-echien COMP.ACTUALA: 7 MO 2 MO 1 MO COMP.TEL: 10MO SORT: MO Gros,cherestea VARSTA EXPL.: 100 ani SEM UTIL: SUBARBORET: DATE COMPL.: Alte date complement. POL: LUCRARI EXEC.: 2009-T.produșe accidentale ERZ: 2013-Curatiri LUCRARI PROP.: RARITURI														MO	7	P	30	14	11	3		NEC	N	0.56	104	1604	7.4	
	MO	2	IN	40	18	14	3	M		RN	N	0.16	42	648	2.3													
	MO	1	IN	15	5	8	3	M		RN	N	0.08	9	139	0.5													
TOTAL														30		3			0.8	155	2391	10.2						



IV 100E





IV 101B

MINISTERUL MEDIULUI, APELOR ȘI PĂDURILOR  
Comisia tehnică de avizare pentru silvicultură

ROMANIA NAȚIONALĂ A PĂDURILOR  
DIRECȚIA SILVICĂ CLUJ-NAPOCA  
REGISTRATURĂ



NR.

578

Luna

02

2017

AVIZ CTAS nr. 1039 din 13.12.2016

pentru amenajamentul silvic al fondului forestier proprietate publică a statului,  
administrat de Ocolul Silvic Someșu Rece, Direcția Silvică Cluj

REGISTRATURĂ  
OCOLUL SILVIC SOMEȘUL RECE  
REGISTRATURĂ  
14 3572 2017

1. Au participat la ședința de avizare:

Președinte de ședință: Ilie Mihalache

Membri CTAS: Octavian Popescu, Florin Achim, Ramona Cherăscu – Zotta, Marian Tudoran,  
Banu Constantin, Cristea Ioan, Marcu Petre, Gheorghe Gheorghijă, Macău Cristian, Cristea Marius

2. Din analiza făcută în cadrul ședinței de avizare a rezultat:

Amenajamentul a fost întocmit și avizat de I.N.C.D.S. "Marin Drăcea" – Stațiunea Bistrița cu  
procesul verbal C.T.E. nr. 499 din 18.11.2016, șef proiect ing. Eugenia Tătar, expert CTAP ing.  
Valentin Rusu. Amenajamentul a fost recepționat de beneficiar.

Perioada de aplicare a amenajamentului silvic al fondului forestier proprietate publică a  
statului, administrat de Ocolul Silvic Someșu Rece este 01.01.2016 – 31.12.2025.

3. Cu ocazia examinării amenajamentului, Comisia a constatat următoarele:

Suprafața ocolului silvic este de 8904,00 ha, este cuprinsă în 4 unități de producție și are ca  
folosințe: păduri și terenuri destinate împăduririi sau reîmpăduririi – 8755,19 ha din care terenuri de  
reîmpădurit – 25,42 ha, terenuri afectate gospodăririi silvice – 104,05 ha, terenuri neproductive – 33,89  
ha și terenuri scoase temporar din fondul forestier – 10,87 ha (transmise prin acte normative – 0,74 și  
ocupații și litigii – 10,13 ha);

– Suprafața încadrată în grupa I funcțională este de 6814,73 ha;

– Suprafața încadrată în grupa a II a funcțională este de 1940,46 ha;

– Structura fondului forestier (date medii):

compoziție: 74MO 16FA 3BR 2PAM 1ME 1LA 1CA 1DR 1DT ; vârsta medie: 54 ani;  
volumul la ha: 137 m<sup>3</sup>; consistența medie: 0,59; clasa de producție medie: III.5, indicele de creștere  
curentă: 5,0 m<sup>3</sup>/an/ha; fond lemnos total: 1196358 m<sup>3</sup>.

Procesul de producție s-a organizat în următoarele subunități de gospodărire:

S.U.P. A – Codru regulat – sortimente obișnuite:.....5735,22 ha;  
S.U.P. M – Păduri supuse regimului de conservare deosebită:.....2928,08 ha;  
S.U.P. K – Rezervații de semințe: .....64,55 ha;  
S.U.P. E – Păduri supuse regimului de ocrotire integrală.....1,92 ha.

Bazele de amenajare:

- regim: codru;
- compoziția țel: corespunzătoare tipului natural fundamental de pădure pentru arboretele  
exploatabile și compoziția țel la exploatabilitate pentru celelalte arborete;
- tratamente: tăieri progresive, tăieri succesive, tăieri rase;
- exploatabilitatea: de protecție pentru arboretele încadrate în grupa I funcțională și tehnică  
pentru arboretele încadrate în grupa a II a funcțională;
- ciclul: 100 ani, 110 ani – S.U.P. A.

Posibilitatea:

- Posibilitatea de produse principale: 6733 m<sup>3</sup>/an;
- Posibilitatea de produse secundare: 2238 m<sup>3</sup>/an, din care rărituri 2090 m<sup>3</sup>/an;
- Volum maxim posibil de extras prin lucrări de conservare: 3941 m<sup>3</sup>/an.

Lucrări prevăzute în deceniul în curs:

- asigurarea regenerării naturale: 1386,96 ha;

6.02.2017.  
ing. Ciușă  
ing. Ioan  
d.l. Someșul R.



- îngrijirea culturilor tinere: 2483,23 ha;
- degajări: 16,34 ha;
- curățiri: 237,43 ha, 1483 m<sup>3</sup>;
- rărituri: 805,03 ha, 20898 m<sup>3</sup>;
- tăieri de regenerare: 1049,63 ha, 67334 m<sup>3</sup>, din care:
  - tăieri progresive: 1011,79 ha, 65206 m<sup>3</sup>;
  - tăieri succesive: 15,80 ha, 1027 m<sup>3</sup>;
  - tăieri rase: 22,04 ha, 1101 m<sup>3</sup>.
- tăieri de igienă: 3174,37 ha, 22599 m<sup>3</sup>;
- lucrări de conservare: 1079,03 ha, 39406 m<sup>3</sup>;
- împăduriri: 1922,29 ha.

Rețeaua de drumuri: 19,52 m/ha, care asigură o accesibilitate a pădurilor de 87%.

4. **Concluzii rezultate:** se propune avizarea favorabilă a amenajamentului silvic al fondului forestier proprietate publică a statului, administrat de Ocolul Silvic Someșu Rece, Direcția Silvică Cluj. Beneficiarul are obligația de a parcurge procedura legală de avizare de mediu, conform H.G. 1076/2004 privind stabilirea procedurii de realizare a evaluării de mediu pentru planuri și programe.

5. Comisia:

**AVIZEAZĂ FAVORABIL**

Amenajamentul silvic al fondului forestier proprietate publică a statului,  
administrat de Ocolul Silvic Someșu Rece, Direcția Silvică Cluj

6. Difuzarea prezentului aviz către toți factorii interesați se va face prin grija secretariatului CTAS din minister.

Președinte CTAS,  
Secretar de Stat

Erika STANCIU



## MINISTERUL APELOR ȘI PĂDURILOR



ORDIN

REGIA NAȚIONALĂ A PĂDURILOR  
DIRECȚIA SILVICĂ CLUJ-NAPOCA  
REGISTRATURĂ
 NR. 1873  
 4 luna 04 an 2017

7.04.2017  
 - inf Ciucă,  
 - inf Ioan,  
 - inf Biv

Nr. 255 / 03.04 / 2017

pentru aprobarea amenajamentului silvic al fondului forestier proprietate publică a statului,  
 administrat de Ocolul Silvic Someșu Rece, Direcția Silvică Cluj

Având în vedere Referatul de aprobare nr. 65573/DI/06.03.2017 al Direcției Politici și Strategii în Silvicultură,

În conformitate cu Avizul Comisiei tehnice de avizare pentru silvicultură din Ministerul Mediului, Apelor și Pădurilor nr. 1039/13.12.2016 și ținând cont de Decizia etapei de încadrare nr. 6/25.01.2017 a Agenției pentru Protecția Mediului Cluj,

În baza Ordonanței de urgență a Guvernului nr. 1/2017 pentru stabilirea unor măsuri în domeniul administrației publice centrale și pentru modificarea și completarea unor acte normative,

În temeiul prevederilor art. 22 alin. (1) din Legea nr. 46/2008 – Codul silvic, republicată, cu modificările ulterioare, precum și ale art. 13 alin. (5) din Hotărârea Guvernului nr. 20/2017 privind organizarea și funcționarea Ministerului Apelor și Pădurilor,

ministrul apelor și pădurilor emite următorul

ORDIN:

Art. 1. – Se aprobă amenajamentul silvic al fondului forestier proprietate publică a statului, administrat de Ocolul Silvic Someșu Rece, Direcția Silvică Cluj.

Art. 2. – Direcția Politici și Strategii în Silvicultură din cadrul Ministerului Apelor și Pădurilor transmite prezentul ordin Regiei Naționale a Pădurilor – Romsilva, care răspunde de aplicarea și respectarea prevederilor acestuia.

Art. 3. – Prezentul ordin s-a întocmit în 3 exemplare, două pentru emitent, iar al treilea pentru Regia Națională a Pădurilor – Romsilva.

