



**DIRECTIA SILVICA MARAMURES**  
**OCOLUL SILVIC DRAGOMIRESTI**

Dragomiresti, str. 1 Decembrie 1918, nr.134  
Telefon: 0262-337080, fax 0262-337030

E-mail: [osdragomiresti@marasilva.ro](mailto:osdragomiresti@marasilva.ro)

Nr. 6232/18-07-2019

Catre:

**GARDA FORESTIERA CLUJ**

Avand in vedere prevederile art. 5 alin (1) lit. a) din Pcedura de aprobare, modificare și casare a actelor de punere în valoare pentru masa lemnoasă provenită din fondul forestier național și din vegetația forestieră situată pe terenuri din afara fondului forestier național aprobată prin **OM 767/2018**, precum și precizarile din adresa dvoastră nr. 21048/30.10.2018, va transmitem pentru **verificare și avizare** urmatoarele acte de punere in valoare:

**1. APV 12846 VLAD IOAN**, O.S. Dragomiresti, UP I IEDISORUL, u.a. 50A, suprafata **2.00 ha**, volum **41 mc**, **proprietar Iuga Vasile -Salistea de Sus, nr. 1856 jud. Maramures**, natura produselor **accidentale II**, suprafata ce necesita a fi impadurita **-nu este cazul**, factorii ce au afectat arboretul -dobaraturi si rupturi de vant urmare a fenomenelor meteo din lunile decembrie 2018-ianuarie 2019, numarul si data contactului de servicii silvice: 2229/26.06.2017, (**valabil 10 ani**), numarul documentului care atesta proprietatea **proces verbal de punere in posesie nr. 384/190/02.11.2005**.

**2. APV 12861 OFRIM MARICUTA**, O.S. Dragomiresti, UP I IEDISORUL, u.a. 118B, suprafata **3.50 ha**, volum **558 mc**, **proprietar OFRIM MARICUTA, loc Dragomiresti nr. 380, jud. Maramures**, natura produselor **accidentale I**, suprafata ce necesita a fi impadurita **-1.50 ha**, factorii ce au afectat arboretul -dobaraturi si rupturi de vant urmare a fenomenelor meteo din luna septembrie 2017, numarul si data contactului de servicii silvice: 3046/05.06.2017, (**valabil 10 ani**), numarul documentului care atesta proprietatea **Titlu de proprietate 1392/26.02.2003**

Conform procedurilor transmise prin adresa G.F.Cluj nr. 21048/30.10.2018, facem urmatoarele precizari:

- **Apv 12861 face obiectul depasirii posibilitatii anuale**, apv 12846 nu face obiectul depasirii posibilitatii anuale
- nu fac obiectul modificarii prevederilor amenajamentului silvic;
- nu sunt in afara arealului;
- arboretele sunt incluse in Situl NATURA 2000, pentru care nu sunt instituite restrictii de mediu;

Anexam prezentei urmatoarele documente, in copie certificata:

- actele de punere in valoare;
- descrierile parcelare
- fotografiile relevante.
- Aviz CTAS 955/14.12.2018
- PVP 384/190/02.11.2005, TP 1392/26.02.2003.

Cu respect,

SEF OCOL  
Dr.ing. HORJ PAVEL



RESP. FOND FORESTIER  
ing. IUGA VASILE

HP/IV - IEX



IUGA VASILE 1856  
OS Dragomiresti



06.07.2019  
VERIFICAT

ACT DE PUNERE IN VALOARE NR. -- MM - 58

Unitate de Productie : I - IEDISORUL  
Denumire A.P.V. : VLAD IOAN -SALISTEA DE SUS -MOCIRA 15

APV 12846

Suprafata totala act - (ha) : 2,00 Tratament : ACCIDENTALE II Natura produsului : ACCIDENTALE II Tehnologia de exploatare : SORTIMENTE SI MULTIPLI DE Data inventarierii : 22.06.2019 Anul exploatarii : 2019 Procedeeul de inventariere : FIR CU FIR Ciocan rotund nr. : PS 262 Ciocan patrat nr. :	Informatii privind N.T.S.M. Stancarii pe - (ha) : Arbori putregaiosi - (buc) : cu un volum de - (mc) : Iescarii -(buc) : cu un volum de - (mc) :	Grupa de specii Rasinoase FAG Quercinee Diverse tari Diverse moi Total :	Nr. de arbori 50 50	Vol. arbore 41 41
--	---	--	---------------------------	-------------------------

Specia	SORTARE DIMENSIONALA							Lemn lucru	Coaja	Lemn de foc		Volum brut
	G1	G2	G3	M1	M2	M3	LS			Total	VF	
MOLID	7	13	5	4	1			30	3	8		41
TOTAL	7	13	5	4	1			30	3	8		41

U.A.	Suprafata ha	Varsta ani	Panta G	Semintis utilizabil				Total volum brut
				%	S. tot	Compozitie		
50	2,00	38,0	20,00					
Total	2,00							41

U.A.	MO	Volum
50	41	41
Total	41	41

U.A.	Specia	Diametre		Inaltimi		Var sta	Vol. arb	Nr. arb	Cres tere	Sortare dimensionala							Coaja	Lemn foc		Volum brut	
		dt	dcg	ht	hc					G1	G2	G3	M1	M2	M3	LS		Total	VF		
50	MO	41,00	32,54	24,90	22,97	38	0,82	50		7	13	5	4	1			3	8		41	
Total U.A. : 50									50		7	13	5	4	1			3	8		41
Total General U.A. :									50		7	13	5	4	1			3	8		41

Sef Ocol, HORJ PAVEL  
Intocmit,  
Biru Fond Forestier,  
Verificat,



DESCRIERE PARCELARA

Ransilva R.A.

DESCRIERE PARCELARA

DESCRIEREA SIMTII SI ARBOREIULUI		EIM	P	M.	VIR		C	AM	EL	PROVE-	VI	DENS	V O L U M			CPES	
ARB	R	FE	SIA	D	H	L	ES	AG	NIENTA	TA			MC/	MC/	MC/		
P	GE	ANI	CM	M	P	TE	AJ			LI	CONS	HA	UA	HA			
44 0,7 HA GF.1-5L, SUP:A TS:3333 TP:1411 SOL:3101 Versant inferior ondulat , EXPOZITIE S INC. 25 G ALTIUDINE: 740- 760 M. LITIERA:intrenpta-subtire TIP FLOFA:Aspenula-Dentaria Artificial de prod. sup. echien COMP.ACIUALA : 10 MO COMP.TEL :10 MO SORT:MO Gros si f.gros,cherestea VIRSIA EXPL.110 ani SEM.UITL: SUBARBOREI: DATE COMEL. Rupturi izolate Alte date complement.  POL: EPZ: LUCRARI EXEC.  LUCRARI PROP. PARTIURI		MO	10	P	35	16	16	2			NEC	N	1.00	317	222	17.8	
TOTAL				35			2					1.00	317	222	17.8		

DESCRIEREA SIMTII SI ARBOREIULUI		EIM	P	M.	VIR		C	AM	EL	PROVE-	VI	DENS	V O L U M			CPES	
ARB	R	FE	SIA	D	H	L	ES	AG	NIENTA	TA			MC/	MC/	MC/		
P	GE	ANI	CM	M	P	TE	AJ			LI	CONS	HA	UA	HA			
49 5,9 HA GF.1-5L, SUP:A TS:3333 TP:1411 SOL:3301 Versant superior ondulat , EXPOZITIE N INC. 25 G ALTIUDINE: 850- 980 M. LITIERA:intrenpta-subtire TIP FLOFA:Aspenula-Dentaria Artificial de prod. sup. relativ-echien COMP.ACIUALA : 6 MO 4 FA COMP.TEL : 6 MO 4 FA SORT:MO Gros si f.gros,cherestea VIRSIA EXPL.110 ani SEM.UITL: SUBARBOREI: DATE COMEL. Rupturi izolate Alte date complement.  POL: EPZ: LUCRARI EXEC.  LUCRARI PROP. PARTIURI		MO	6	P	35	16	16	2			NEC	N	0.60	190	1121	10.7	
FA	4	IN	35	14	13	3	M			RN	N	0.40	64	378	3.8		
TOTAL				35			2					1.00	254	1499	14.5		

DESCRIEREA SIMTII SI ARBOREIULUI		EIM	P	M.	VIR		C	AM	EL	PROVE-	VI	DENS	V O L U M			CPES	
ARB	R	FE	SIA	D	H	L	ES	AG	NIENTA	TA			MC/	MC/	MC/		
P	GE	ANI	CM	M	P	TE	AJ			LI	CONS	HA	UA	HA			
50 6,3 HA GF.1-5L, SUP:A TS:3333 TP:1411 SOL:3301 Versant ondulat , EXPOZITIE V INC. 20 G ALTIUDINE: 740- 900 M. LITIERA:continua - subtire TIP FLOFA:Aspenula-Dentaria Artificial de prod. sup. relativ-echien COMP.ACIUALA : 7 MO 3 FA COMP.TEL : 6 MO 4 FA SORT:MO Gros si f.gros,cherestea VIRSIA EXPL.110 ani SEM.UITL: SUBARBOREI: DATE COMEL. Rupturi izolate Alte date complement.  POL: EPZ: LUCRARI EXEC.  LUCRARI PROP. PARTIURI		MO	7	P	35	16	16	2			NEC	N	0.70	222	1399	12.5	
FA	3	IN	35	14	13	3	M			RN	N	0.30	48	302	2.9		
TOTAL				35			2					1.00	270	1701	15.4		

DESCRIEREA SIMTII SI ARBOREIULUI		EIM	P	M.	VIR		C	AM	EL	PROVE-	VI	DENS	V O L U M			CPES	
ARB	R	FE	SIA	D	H	L	ES	AG	NIENTA	TA			MC/	MC/	MC/		
P	GE	ANI	CM	M	P	TE	AJ			LI	CONS	HA	UA	HA			
51 3,7 HA GF.1-5L, SUP:A TS:3333 TP:1411 SOL:3101 Versant ondulat , EXPOZITIE NV INC. 20 G ALTIUDINE: 740- 880 M. LITIERA:continua - subtire TIP FLOFA:Aspenula-Dentaria Artificial de prod. sup. relativ-echien COMP.ACIUALA : 6 MO 4 FA COMP.TEL : 6 MO 4 FA SORT:MO Gros si f.gros,cherestea VIRSIA EXPL.110 ani SEM.UITL: SUBARBOREI: DATE COMEL. Rupturi izolate Alte date complement.  POL: EPZ: LUCRARI EXEC.  LUCRARI PROP. PARTIURI		MO	6	P	30	14	16	2			NEC	N	0.60	190	703	10.4	
FA	4	IN	30	12	13	2				RN	N	0.40	64	237	4.4		
TOTAL				30			2					1.00	254	940	14.8		



OS DRAGOMIRESTI, UP I IEDISORUL, u.a. 50, suprafata 2.00 ha, proprietar IUGA VASILE -SALISTEA DE SUS -1856 si altii, data fotografiei 22.06.2019, foto: ing. Iuga Vasile





Județul .. Mareșureș ..  
Comuna Oras, Săliște de Sus

PROCES-VERBAL DE PRIMIRE ÎN POSESIE Nr. 384/190  
în data de astăzi, 02.11.2005

Subsemnații: IUGA STEFAN  
în calitate de secretar, IUGA VASILE  
în calitate de reprezentant al deținătorului legal al terenului  
de proprietar (posesor al buletinului/cărții de Identificare  
de Poliție Județ de Sus) reprezentant  
forestier, validată de comisia județeană prin  
decizia nr. (nr. ) la  
Categorii terenului, amplasamentul cadastral

în calitate de primar, CHIS MIHAI  
în calitate de specialist în măsurători topografice,  
terenului ce se predă, și IUGA VASILE- Săliște 1856 în calitate  
de proprietar nr. 7474.06, eliberat/eliberată  
de Biroul de cadastru nr. (Imputernicirea nr. ) legalizată la Biroul  
de primiri la predare, iar ultimul la primirea suprafeței de 2,0 ha  
la data de 25/30.03.2004 la poziția  
din anexa nr. (nr. )  
Declarațiile acestuia sunt prezentate în tabelul de mai jos:

Categoriile de terenuri	Suprafața m <sup>2</sup>	Dreptul silvic	Amplasamentul cadastral				Vecinătăți ale amplasamentului cadastral general			
			general	forestier	Punct cardinal	Deținători				
	1	2	3	4	5	6	7	8	9	10
1. Teren forestier înscris în amenajamentul silvic	0000	Ocolul silvic Drogoșeni	Sandru II	50A	N	IUGA VASILE				
2. Pășune împădurită					E	CHIS PETRU				
3. Alte terenuri cu vegetație forestieră					S	R.N.P.				
TOTAL suprafață pusă în posesie:	0000				V	R.N.P.				

Predarea s-a făcut în urma unei inspecții  
la care a participat proprietarul/reprezentantul legal care va asigura  
paza terenului forestier, iar în prezent nu există  
suprafațe primite s-au folosit următoarele:  
Pentru delimitarea de restul fondului forestier  
Cioacan, pătrăuț ps. 596

la care a participat proprietarul/reprezentantul legal care va asigura  
paza terenului forestier, iar în prezent nu există  
suprafațe primite s-au folosit următoarele:  
Pentru delimitarea de restul fondului forestier  
Cioacan, pătrăuț ps. 596

Domnul/doamna IUGA VASILE  
Săliște 1856, în calitate de proprietar reprezentant legal,  
declară că a luat cunoștință de prevederile legale  
care îl obligă la păzirea și administrarea terenului preluat vor fi asigurate  
de către proprietar în conformitate cu prevederile legale.  
Drept care s-a încheiat prezentul proces-verbal  
în 4 exemplare (două pentru comisia locală, unul pentru proprietar și unul pentru deținătorul legal).

Domnul/doamna IUGA VASILE  
Săliște 1856, în calitate de proprietar reprezentant legal,  
declară că a luat cunoștință de prevederile legale  
care îl obligă la păzirea și administrarea terenului preluat vor fi asigurate  
de către proprietar în conformitate cu prevederile legale.  
Drept care s-a încheiat prezentul proces-verbal  
în 4 exemplare (două pentru comisia locală, unul pentru proprietar și unul pentru deținătorul legal).

Primar,  
Ec. Iuga Stefan  
PRIMĂR  
MAREȘUREȘ

Secretar,  
Chis Mihai

Specialist în măsurători topografice,  
Iuga Vasile

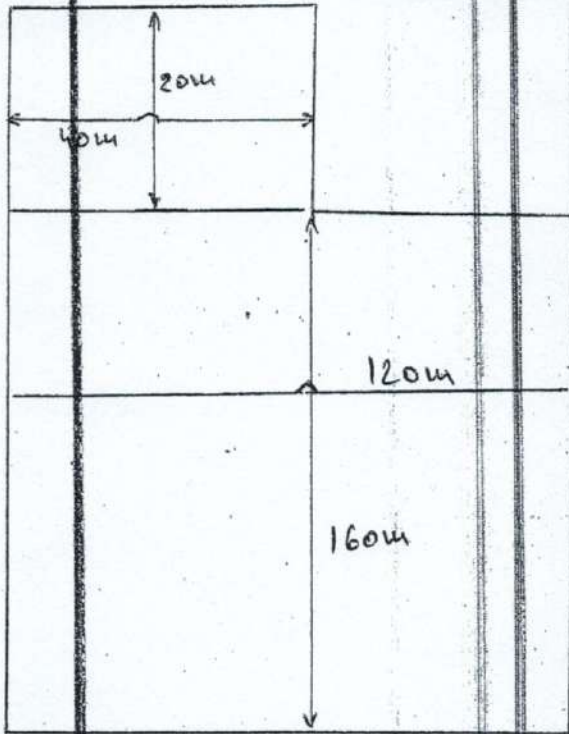
Proprietar/Reprezentant legal,  
Iuga Vasile

Reprezentant al deținătorului legal al terenului  
Ing. MORAR IOAN  
Ing. IUGA SIMION  
Șef district Tomaiaga Govina  
păd. Chindis Ion



IUGA

VASILE



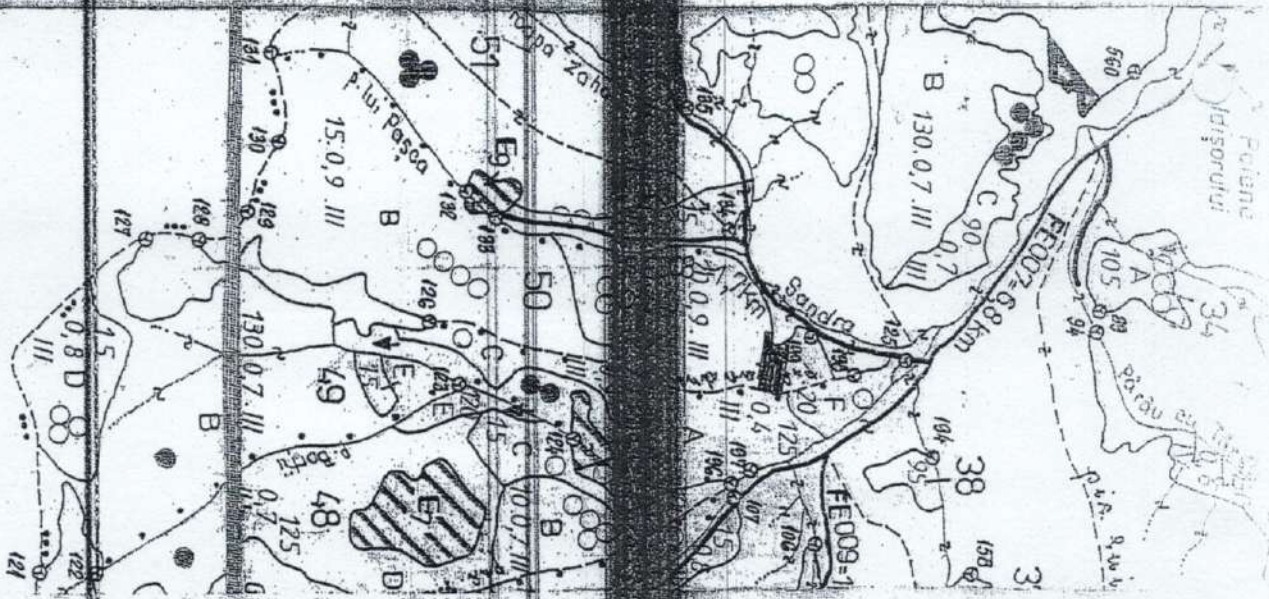
R.N.P.

is  
PETRU

S = 2,0000 Ha  
 " SANDRA "  
 ( EXTRAVILAN )

R.N.P.

Autocamit  
 sup. Muga  
~~...~~





SUSCA MARIA  
OS Dragomiresti



18.07.2019  
VERIFICAT

ACT DE PUNERE IN VALOARE NR. -- MM - 58

Unitate de Productie : I - IEDISORUL  
Denumire A.P.V. : OFRIM MARICUTA-DRAGOMIREȘTI 380

APU 12861






Suprafata totala act - (ha) : 3,50 Tratament : ACCIDENTALE I Natura produsului : ACCIDENTALE I Tehnologia de exploatare : SORTIMENTE SI MULTIPLI DE Data inventarierii : 15.06.2019 Anul exploatarii : 2019 Procedeeul de inventariere : FIR CU FIR Ciocan rotund nr. : PS 262 Ciocan patrat nr. :	Informatii privind N.T.S.M. Stancarii pe - (ha) : Arbori putregaiosi - (buc) : 1 cu un volum de - (mc) : 1,00 Iescarii -(buc) : cu un volum de - (mc) :	Grupa de specii Rasinoase FAG Quercinee Diverse tari Diverse moi Total :	Nr. de arbori 376 11 387	Vol. arbore 545 13 558
--	---	--	-----------------------------------	---------------------------------

Specia	SORTARE DIMENSIONALA							Lemn lucru	Coaja	Lemn de foc		Volum brut
	G1	G2	G3	M1	M2	M3	LS			Total	VF	
MOLID	177	166	37	23	7		2	412	39	94		545
FAG	1	3		1	1			6		7	1	13
<b>TOTAL</b>	<b>178</b>	<b>169</b>	<b>37</b>	<b>24</b>	<b>8</b>		<b>2</b>	<b>418</b>	<b>39</b>	<b>101</b>	<b>1</b>	<b>558</b>

U.A.	Suprafata ha	Varsta ani	Panta G	Semintis utilizabil				Total volum brut	
				%	S. tot	Compozitie			H.
118B	3,50	68,0	22,00	57,14	2,00	8MO1FA1PAM		1,00	558
Total	3,50			57,14	2,00				558

U.A.	FA	MO	Volum
118B	13	545	558
Total	13	545	558

U.A.	Specia	Diametre		Inaltime		Var sta	Vol. arb	Nr. arb	Cres tere	Sortare dimensionala							Coaja	Lemn foc		Volum brut
		dt	dcg	ht	hc					G1	G2	G3	M1	M2	M3	LS		Total	VF	
118B	MO	36,31	38,90	26,65	29,00	68	1,45	376		177	166	37	23	7		2	39	94		545
	FA	35,33	36,52	24,33	24,55	68	1,18	11		1	3		1	1			7	1		13
Total U.A. : 118B								387		178	169	37	24	8		2	39	101	1	558
Total General U.A. :								387		178	169	37	24	8		2	39	101	1	558

Sef Ocol,  HORU PAVEL  
  
 Intocmit,   
 Birou Fond Forestier,   
 Verificat, 



DESCRIERE PARCELARA

DESCRIERE PARCELARA

Romsilva R.A.

DESCRIEREA STATIUNII SI ARBOREIULUI		ELM	P	M.	VIR		C	AM	EL	PROVE-	VI	DENS	V O L U M			CRES	
		ARB	R	FE	SIA	D	H	L	ES	AG	NIENTA	TA		MC/	MC/	MC/	
		P	GE	ANI	CM	M	P	TE	AJ		LI	CONS	HA	UA	HA		
104 A 2.4 HA GF.1-5L, SUP:A TS:3332 TP:1114 SOL:3101 Versant inferior ondulat , EXPOZITIE N INC. 15 G ALTIUDINE: 750 M. LITIERA:continua - subtire TIP FLORA:Ovalis-Dentaria Artificial de prod. mij. echien COMP.ACTUALA : 10 MD COMP.TEL : 5 MD 2 ER 2 FA 1 DT SORT:MD Gros,cherestea VIRSIA EXPL. 65 ani SEM.UITL: 7MD 3FA SUBARBRET: DATE COMPL. Rupturi izolate Alte date complement.  POL: ERZ: LUCRARI EXEC.  LUCRARI PROP. T.PROGRESIVE(racordare) IMPAD INGRIJIREA SEMINITISULUI,IMP		MD	10	P	65	30	24	3			.4	NEC	N	0.10	56	134	1.2
TOTAL					65								0.10	56	134	1.2	

DESCRIEREA STATIUNII SI ARBOREIULUI		ELM	P	M.	VIR		C	AM	EL	PROVE-	VI	DENS	V O L U M			CRES	
		ARB	R	FE	SIA	D	H	L	ES	AG	NIENTA	TA		MC/	MC/	MC/	
		P	GE	ANI	CM	M	P	TE	AJ		LI	CONS	HA	UA	HA		
104 B 7.3 HA GF.1-5L, SUP:A TS:3332 TP:1413 SOL:3101 Versant inferior ondulat , EXPOZITIE N INC. 15 G ALTIUDINE: 740- 800 M. LITIERA:continua - subtire TIP FLORA:Aspenula-Dentaria Artificial de prod. mij. echien COMP.ACTUALA : 8 MD 2 FA COMP.TEL : 8 MD 2 FA SORT:MD Gros,cherestea VIRSIA EXPL.100 ani SEM.UITL: SUBARBRET: DATE COMPL. Rupturi izolate Doborituri izolate Alte date complement. POL: ERZ: LUCRARI EXEC.  LUCRARI PROP. PARITURI		MD	8	P	65	24	24	3			.3	NEC	N	0.72	407	2971	8.7
		FA	2	IN	65	18	21	3		M	.3	RN	N	0.18	60	438	1.8
TOTAL					65								0.90	467	3409	10.5	

DESCRIEREA STATIUNII SI ARBOREIULUI		ELM	P	M.	VIR		C	AM	EL	PROVE-	VI	DENS	V O L U M			CRES	
		ARB	R	FE	SIA	D	H	L	ES	AG	NIENTA	TA		MC/	MC/	MC/	
		P	GE	ANI	CM	M	P	TE	AJ		LI	CONS	HA	UA	HA		
118 A 1.6 HA GF.1-5L, SUP:A TS:3331 TP:2323 SOL:3101 Versant mijlociu ondulat , EXPOZITIE N INC. 20 G ALTIUDINE: 1000-1050 M. LITIERA:continua - subtire TIP FLORA:Aspenula-Dentaria Natural fundamental prod. inf relativ-echien COMP.ACTUALA : 5 FA 3 MD 2 SAC COMP.TEL : 6 FA 2 MD 2 ER SORT:FA Mijl. si gros,cherestea VIRSIA EXPL.100 ani SEM.UITL: SUBARBRET: DATE COMPL. Uscare slaba Alte date complement.  POL: ERZ: LUCRARI EXEC.  LUCRARI PROP. PARITURI		FA	5	IN	35	12	9	4			.2	RN	N	0.50	45	72	3.6
		MD	3	P	35	10	8	4		M	.2	NEC	N	0.30	34	54	3.1
		SAC	2	LT	35	14	10	4		M	.1	RN	N	0.20	16	26	0.4
TOTAL					35								1.00	95	152	7.1	

DESCRIEREA STATIUNII SI ARBOREIULUI		ELM	P	M.	VIR		C	AM	EL	PROVE-	VI	DENS	V O L U M			CRES	
		ARB	R	FE	SIA	D	H	L	ES	AG	NIENTA	TA		MC/	MC/	MC/	
		P	GE	ANI	CM	M	P	TE	AJ		LI	CONS	HA	UA	HA		
118 B 3.5 HA GF.1-5L, SUP:A TS:3333 TP:1111 SOL:3101 Versant mijlociu ondulat , EXPOZITIE N INC. 22 G ALTIUDINE: 1000-1100 M. LITIERA:continua - subtire TIP FLORA:Ovalis-Dentaria Artificial de prod. sup. relativ-echien COMP.ACTUALA : 10 MD COMP.TEL : 6 FA 2 MD 2 ER SORT:MD Gros si f.gros,cherestea VIRSIA EXPL. 65 ani SEM.UITL: SUBARBRET: DATE COMPL. Rupturi frecvente Uscare slaba Dob. destul de frecv. Alte date complement. POL: ERZ: LUCRARI EXEC.  LUCRARI PROP. T.PROGRESIVE(p lum.,rac) IMFA AJUTORAREA REG NATURALE INGRUIJIREA CULTURILOR,COMPL		MD	10	P	65	36	26	2			.5	NEC	N	0.60	378	1323	8.5
TOTAL					65								0.60	378	1323	8.5	











## ROMANIA

COMISIA JUDEȚEANĂ PENTRU STABILIREA DREPTULUI  
DE PROPRIETATE ASUPRA TERENURILOR

Judetul... MARAMURES .....

Codul 1 0 8 0 1 7

Nr. 1392 .....

Comisia județeană pentru stabilirea dreptului de proprietate asupra terenurilor, constituită în baza Ordinului prefectului nr. 12 / 13.02.2002, analizând propunerile comisiei comunale / orașenești / municipale, în baza prevederilor Legii nr. 18/1991, ale Legii nr. 169/1997 și ale Legii nr. 1/2000, cu modificările ulterioare, emite următorul

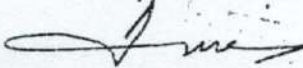
## TITLU DE PROPRIETATE


Persoana fizică / Persoana juridică PETROVAN . MARIA-882;  
TURLAS . ANTON EUGEN-BISTRITA; OFRIM . ELISABETA-385; ȘUSCA . MARIA-  
VISEU SUS 22 DEC.T5; DEAC . FLOARE-370; DUNCA . GRIGORE-292; PETROVAN  
ILEANA-339; OFRIM . MARICUTA-380

(mostenitorii defunctului / defunctei) OFRIM . NECHITA A LUI GHEORGHE, având domiciliul / sediul în comuna (satul) / orașul / municipiul DRAGOMIREȘTI, județul / sectorul MARAMURES, primește în proprietate o suprafață totală de 5 ha 1300 mp, teren cu vegetație forestieră, din care: 5 ha 1300 mp, din fondul forestier național (cu destinație forestieră); 0 ha 0000 mp, din afara fondului forestier național (cu destinație agricolă), situată pe teritoriul comunei / orașului / municipiului / sectorului DRAGOMIREȘTI structurată și amplasată conform celor menționate în anexă și pusă în posesie conform Procesului-verbal nr. 112 / 10.12.2002

Proprietarul va exercita asupra bunurilor de mai sus toate drepturile și obligațiile ce decurg din Constituția României și din legislația cu specific silvic în vigoare.

Prefect,


Secretar general  
al prefecturii,

Director general al  
Oficiului județean de cadastru,  
geodexie și cartografie,Inspector-șef al  
Inspectoratului silvic teritorial,



Data 26.02.2003...

Valabil însoțit de anexă

2002



SUPRAFAȚA PRIMITĂ ÎN PROPRIETATE

Nr. crt.	Categoriile de terenuri	Suprafața		Cod silvic	Amplasament cadastral				Vecinătăți ale amplasamentului cadastral general		
		ha	nr.		general		forestier		Punct cardinal	Deținători	
					Tarla	Parcelă	UP	UA			
0	1	2	3	4	5	6	7	8	9	10	
1	Teren forestier înscris în amenajamentul silvic	1	6300	DRAGOMIR ESTI			II BAICU	118C	Nord	R.N.P.	
									Sud	R.N.P.	
									Est	R.N.P.	
									Vest	OFRIM MARICUTA	
		3	5000	DRAGOMIR ESTI			II BAICU	116B	Nord	R.N.P.	
									Sud	R.N.P.	
									Est	R.N.P.	
									Vest	R.N.P.	
									Nord		
									Sud		
									Est		
									Vest		
	2	Pășune împădurită								Nord	
										Sud	
										Est	
										Vest	
									Nord		
									Sud		
									Est		
									Vest		
									Nord		
									Sud		
									Est		
									Vest		
3		Alte terenuri cu vegetație forestieră necuprinse în amenajamentul silvic								Nord	
										Sud	
										Est	
										Vest	
									Nord		
									Sud		
									Est		
									Vest		
TOTAL suprafață pusă în posesie:		5	1300								





**MINISTERUL APELOR ȘI PĂDURILOR**  
Comisia tehnică de avizare pentru silvicultură

**AVIZ CTAS nr. 955 din 14.12.2017**  
**pentru amenajamentul silvic al fondului forestier proprietate privată**  
**aparținând persoanelor fizice asociate în Convenția Iedișorul,**  
**Unitatea de Producție I Iedișorul, județul Maramureș**

**1. Au participat la ședința de avizare:**

Președinte de ședință: Dănuț Iacob  
Membri CTAS: Ciprian Bădescu, Florin Achim, Marian Tudoran, Eduard Voican, Banu Constantin, Gabriel Duduman, Gheorghe Gheorghiuță, Macău Cristian, Cristea Marius

**2. Din analiza făcută în cadrul ședinței de avizare a rezultat:**

- amenajamentul silvic al fondului forestier, proprietate privată aparținând persoanelor fizice asociate în Convenția Iedișorul, Unitatea de Producție I Iedișorul, județul Maramureș, s-a elaborat de S.C. Scalini Proiect SRL Brașov, șef proiect ing. Mihai Maței, expert CTAP ing. Ilie Andrei.
- amenajamentul silvic al fondului forestier, proprietate privată aparținând persoanelor fizice asociate în Convenția Iedișorul, Unitatea de Producție I Iedișorul, județul Maramureș, a fost avizat cu procesul verbal CTAP nr. 11 din 20.04.2017, recepționat de beneficiar și verificat de Garda Forestieră Cluj.
- perioada de aplicare a amenajamentului silvic al fondului forestier, proprietate privată aparținând persoanelor fizice asociate în Convenția Iedișorul, Unitatea de Producție I Iedișorul, județul Maramureș este 01.01.2017 – 31.12.2026.

**3. Cu ocazia examinării amenajamentului, Comisia a constatat următoarele:**

Documentele privind proprietatea: Titlurile de proprietate și Procesele verbale de punere în posesie cuprinse în anexa la amenajamentul silvic.

Suprafața inclusă în amenajament este de 317,9 ha, a făcut parte din O.S. Dragomirești (U.P. II Baicu) și are ca folosințe: păduri și terenuri destinate împăduririi sau reîmpăduririi – 315,0 ha și terenuri afectate gospodăririi silvice – 2,9 ha.

- Suprafața încadrată în grupa I funcțională este de 315,0 ha.

- Structura fondului forestier (date medii):

compoziție: 61FA 38MO 1DR; vârsta medie: 92 ani; volumul la ha: 375 m<sup>3</sup>; consistența medie: 0,80; clasa de producție medie: II.6; indicele de creștere curentă: 7,2 m<sup>3</sup>/an/ha; fond lemnos total: 118177 m<sup>3</sup>.

Procesul de producție s-a organizat în următoarele subunități de gospodărire:

S.U.P. A – Codru regulat – sortimente obișnuite:.....275,8 ha;  
S.U.P. M – Păduri supuse regimului de conservare deosebită:.....39,2 ha.

Bazele de amenajare:

- regim: codru;
- compoziția țel: corespunzătoare tipului natural fundamental de pădure pentru arboretele exploatabile și compoziția țel la exploatabilitate pentru celelalte arborete;
- tratamente: tăieri progresive;
- exploatabilitatea: de protecție pentru arboretele încadrate în grupa I funcțională;
- ciclu: S.U.P. A – 110 ani.

Posibilitatea:

- Posibilitatea de produse principale: 1174 m<sup>3</sup>/an;
- Volum de recoltat din produse secundare: 625 m<sup>3</sup>/an, din care rărituri 613 m<sup>3</sup>/an;
- Volum maxim posibil de extras prin lucrări de conservare: 274 m<sup>3</sup>/an.



**Lucrări prevăzute în deceniul în curs:**

- asigurarea regenerării naturale: 20,48 ha;
- îngrijirea culturilor tinere: 23,94 ha;
- degajări: 30,8 ha;
- curățiri: 36,7 ha, 123 m<sup>3</sup>;
- rărituri: 132,6 ha, 6128 m<sup>3</sup>;
- tăieri de regenerare: 74,4 ha, 11740 m<sup>3</sup>, din care:
  - tăieri progresive: 74,4 ha, 11740 m<sup>3</sup>.
- tăieri de igienă: 2,1 ha, 18 m<sup>3</sup>;
- lucrări de conservare: 37,8 ha, 2742 m<sup>3</sup>;
- împăduriri: 12,28 ha.

**4. Concluzii rezultate:**

Se propune avizarea favorabilă a amenajamentului silvic al fondului forestier, proprietate privată aparținând persoanelor fizice asociate în Convenția Iedișorul, Unitatea de Producție I Iedișorul, județul Maramureș. Beneficiarii au obligația de a parcurge procedura legală de avizare de mediu, conform H.G. 1076/2004 privind stabilirea procedurii de realizare a evaluării de mediu pentru planuri și programe.

**5. Comisia:****AVIZEAZĂ FAVORABIL**

**Amenajamentul silvic al fondului forestier proprietate privată  
aparținând persoanelor fizice asociate în Convenția Iedișorul,  
Unitatea de Producție I Iedișorul, județul Maramureș**

**6. Difuzarea prezentului aviz către toți factorii interesați se va face prin grija secretariatului CTAS din minister.**

Președinte CTAS,  
Secretar de Stat

Istrate ȘTEȚCO

