



OCOLUL SILVIC GROSII TIBLESULUI

Grosii Tiblesului, str. Principala, nr.417

Telefon/fax: 0262-388775, 0751164128

E-mail: osgrosi@marasilva.ro, ropanvirgil@gmail.com

NR. 10609 DIN 24.04.2019

NOTIFICARE

Către :

GARDA FORESTIERĂ CLUJ

Prin prezenta, înaintăm documentația pentru aprobarea actului de punere în valoare, de produse accidentale (doborături și rupturi de vânt), în conformitate cu adresa Gărzii Forestiere Cluj, nr. 21048/30.10.2018, astfel :

- **Fenomenul care a condus la aceasta situație:** DOBORĂTURI ȘI RUPTURI DE VÂNT ȘI DE ZĂPADĂ DIN PERIOADA DECEMBRIE 2018 – IANUARIE 2019;
- **Natura proprietății:** PROPRIETATE PUBLICĂ A STATULUI;
- **Contract prestări servicii silvice :** NU ESTE CAZUL;
- **Valabilitatea amenajamentului silvic:** AMENAJAMENT O.S. GROȘII ȚIBLEȘULUI 2017 – 2026;
- **Includerea sau nu într-o arie naturală protejată a suprafețelor respective:** NU ESTE CAZUL;
- **Necesitatea modificării sau nu a prevederilor amenajamentului silvic:** NU ESTE CAZUL;
- **Depășirea posibilității anuale/posibilității prevăzută de amenajamentul silvic în vigoare:** NU ESTE CAZUL;

- **Datele APV – ului :**

- Număr : 391 – STADIUL VERIFICAT
- Denumire : 391/ PRIHODIȘTE STANGA
- Ocolul Silvic : GROȘII ȚIBLEȘULUI;
- U.P. : VII SUCIURI ;
- u.a. : 45A, 47A %;
- Suprafața : 45A – 27,10 ha/ 47A % - 40,50 ha.
- Volum : 441 mc.;
- Proprietar : STATUL ROMÂN;
- Natura produselor : ACCIDENTALE I (DOBORĂTURI I)
- Suprafața ce necesită a fi împadurită : NU ESTE CAZUL.

Anexat depunem : APV, copie descrierea parcellară, copie planul decenal de recoltare a produselor principale, copie AVIZ CTAS nr. 2 din 07.02.2018, copie PROCES – VERBAL al Conferinței a II – a de amenajare și poze relevante.

ȘEF OCOL

Ing. Marinel POP



ÎNTOCMIT

Ing. Dumitru CARAZĂ



ACT DE PUNERE IN VALOARE NR. -- MM - 59

Unitate de Productie : 7 - Suciuri
Denumire A.P.V. : 391/PRIHODISTE STANGA

Suprafata totala act - (ha) : 67,60 Tratament : ACCIDENTALE I Natura produsului : DOBORATURI I Tehnologia de exploatare : SORTIMENTE SI MULTIPLI DE Data inventarierii : 05.04.2019 Anul exploatarii : 2019 Procedeeul de inventariere : FIR CU FIR Ciocan rotund nr. : PS 367/4 Ciocan patrat nr. :	Informatii privind N.T.S.M.	Grupa de specii	Nr. de arbori	Vol. arbore	
	Stancarii pe - (ha) : Arbori putregaiosi - (buc) : cu un volum de - (mc) : Iescarii -(buc) : cu un volum de - (mc) :	Rasinoase FAG Quercinee Diverse tari Diverse moi	248	441	
	Total :	248	441		

Specia	SORTARE DIMENSIONALA							Lemn lucru	Coaja	Lemn de foc		Volum brut
	G1	G2	G3	M1	M2	M3	LS			Total	VF	
FAG	68	63		12	8	4	1	156	8	277	24	441
TOTAL	68	63		12	8	4	1	156	8	277	24	441

U.A.	Suprafata ha	Varsta ani	Panta G	Semintis utilizabil				Total volum brut
				%	S. tot	Compozitie		
45A	27,10	170,0	28,00					173
47A	40,50	160,0	25,00					268
Total	67,60							441

U.A.	FA	Volum
45A	173	173
47A	268	268
Total	441	441

U.A.	Specia	Diametre		Inaltime		Var sta	Vol. arb	Nr. arb	Cres tere	Sortare dimensionala							Coaja	Lemn foc		Volum brut
		dt	dcg	ht	hc					G1	G2	G3	M1	M2	M3	LS		Total	VF	
45A	FA	46,00		31,10		170	2,19	79		21	33		4	2	1		3	109	10	173
Total U.A. : 45A								79		21	33		4	2	1		3	109	10	173
	FA	46,33		30,75		160	1,59	169		47	30		8	6	3	1	5	168	14	268
Total U.A. : 47A								169		47	30		8	6	3	1	5	168	14	268
Total General U.A. :								248		68	63		12	8	4	1	8	277	24	441

Sef Ocol,

Pop Marine



Intocmit,

Birou Fond Forestier,

Verificat,

OCOLUL SILVIC GROȘII ȚIBLEȘULUI
U.P. VII SUCIURI
AMENAJAMENT: 2017 - 2026



CONFORM
CU ORIGINALUL

DESCRIEREA STATIONII SI ARBORETULUI														ELM ARB	P R P	M R E	VAR STA ANI	DM CM	HM M	C L P	A MES TEC	EL AG AJ	PROVE NIENTA	VI TA LI	DENS		VOLUM		CRES
											CONS	MC/ HA	MC/ UA												MC/ HA				
45 A 27.15 HA GF: 2 - 1B SUP: A TS: 5243 TP: 4211 SOL: 3101 Versant ondulat EXPOZITIE: N INC: 28 G ALTITUDINE: 530 - 680 M LITIERA: continua-normala TIP FLORA: Asperula-Asarum Natural fundamental prod. sup. relativ-plurien COMP.ACTUALA: 2 FA 8 FA COMP.TEL: 8FA 2 PAM SORT: FA F.gros,cher. sup.,derulaj VARSTA EXPL.: 120 ani SEM.UTIL: 10FA SUBARBORET: DATE COMPL.: Alte date complement. POL: ERZ: LUCRARI EXEC.: 2008-T.igiena														FA	2	IN	120	40	31	2	M	.6	RN	N	0.12	106	2878	0.7	
														FA	8	IN	170	62	33	2		.6	RN	N	0.48	327	8878	1.7	
														TOTAL			170			2					0.6	433	11756	2.4	

DESCRIEREA STATIONII SI ARBORETULUI														ELM ARB	P R P	M R E	VAR STA ANI	DM CM	HM M	C L P	A MES TEC	EL AG AJ	PROVE NIENTA	VI TA LI	DENS		VOLUM		CRES
											CONS	MC/ HA	MC/ UA												MC/ HA				
47 A 52.53 HA GF: 2 - 1B SUP: A TS: 5243 TP: 4211 SOL: 3101 Versant mijlociu ondulat EXPOZITIE: N INC: 25 G ALTITUDINE: 510 - 730 M LITIERA: continua-normala TIP FLORA: Asperula-Asarum Natural fundamental prod. sup. relativ-plurien COMP.ACTUALA: 7 FA 2 FA 1 FA COMP.TEL: 8FA 2 PAM SORT: FA F.gros,cher. sup.,derulaj VARSTA EXPL.: 120 ani SEM.UTIL: SUBARBORET: DATE COMPL.: Alte date complement. POL: ERZ: LUCRARI EXEC.:														FA	7	IN	160	66	33	2		.6	RN	N	0.49	334	17545	1.9	
														FA	2	IN	120	44	30	2	M	.6	RN	N	0.14	100	5253	0.8	
														FA	1	IN	70	26	25	2	M	.5	RN	N	0.07	23	1208	0.8	
														TOTAL			160			2					0.7	457	24006	3.5	

u.a./ Tip func.	C N S	Dist. col. hm	Elm. arb.	Supr. elm. ha	Vâr- sta ani	C L P	% arb. luc.	LUCRĂRI PROPUSE în deceniul I			Vol. de recolt. m.c.	% Ex- tras
								Vol. m.c.	5x Cr. m.c.	Vol.+ 5Cr. m.c.		
45A			FA	5,43	120	2	70	2878	95	2973	T.PROGRESIVE(punere lumina)	595
			FA	21,72	170	2	40	8878	230	9108	AJUTORAREA REG NATURALE	4736
6	0,6	14		27,15	170	2	46	11756	325	12081	INGRIJIREA SEMINTISULUI	5331 44
Compozitie tel 8FA 2PAM												
Semintis natural 10FA /10 ani 0.4S mixt												

u.a./ Tip func.	C N S	Dist. col. hm	Elm. arb.	Supr. elm. ha	Vâr- sta ani	C L P	% arb. luc.	LUCRĂRI PROPUSE în deceniul I			Vol. de recolt. m.c.	% Ex- tras
								Vol. m.c.	5x Cr. m.c.	Vol.+ 5Cr. m.c.		
47A			FA	36,77	160	2	50	17545	500	18045	T.PROGRESIVE(insamintare)	8662
			FA	10,51	120	2	70	5253	210	5463	AJUTORAREA REG NATURALE	1093
			FA	5,25	70	2	70	1208	210	1418	INGRIJIREA SEMINTISULUI	142
6	0,7	14		52,53	160	2	56	24006	920	24926		9897 40
Compozitie tel 8FA 2PAM												

MINISTERUL APELOR ȘI PĂDURILOR



ORDIN

Nr...296.../...20.03...2018

pentru aprobarea amenajamentului silvic al fondului forestier proprietate publică a statului,
administrat de Ocolul Silvic Groși Țibleșului, Direcția Silvică Maramureș

Având în vedere Referatul de aprobare nr. 2426/12.03.2018 al Direcției Politici și Strategii în
Silvicultură,

în conformitate cu Avizul Comisiei tehnice de avizare pentru silvicultură din Ministerul Apelor
și Pădurilor nr. 2/07.02.2018 și ținând cont de Decizia etapei de încadrare a Agenției pentru Protecția
Mediului Maramureș nr. 19 din 04.01.2018,

în temeiul prevederilor art. 22 alin. (1) din Legea nr. 46/2008 – Codul silvic, republicată, cu
modificările și completările ulterioare, precum și ale art. 13 alin. (5) din Hotărârea Guvernului nr.
20/2017 privind organizarea și funcționarea Ministerului Apelor și Pădurilor, cu modificările și
completările ulterioare,

ministrul apelor și pădurilor emite următorul

ORDIN:

Art. 1. – Se aprobă amenajamentul silvic al fondului forestier proprietate publică a statului,
administrat de Ocolul Silvic Groși Țibleșului, Direcția Silvică Maramureș.

Art. 2. – Direcția Politici și Strategii în Silvicultură din cadrul Ministerului Apelor și Pădurilor
transmite prezentul ordin Regiei Naționale a Pădurilor – Romsilva, care răspunde de aplicarea și
respectarea prevederilor acestuia.

Art. 3. – Prezentul ordin s-a întocmit în 3 exemplare, două pentru emitent, iar al treilea pentru
Regia Națională a Pădurilor – Romsilva.

MINISTRU
Ioan DENEȘ



CONFORM
CU ORIGINALUL

MINISTERUL APELOR ȘI PĂDURILOR

Comisia tehnică de avizare pentru silvicultură

AVIZ CTAS nr. 2 din 07.02.2018**pentru amenajamentul silvic al fondului forestier proprietate publică a statului,
administrat de Ocolul Silvic Groșii Țibleșului, Direcția Silvică Maramureș****1. Au participat la ședința de avizare:**

Președinte de ședință: Dănuț Iacob

Membri CTAS: Ilie Mihalache, Dan Achim, Ciprian Bădescu, Florin Achim, Ștefan Tamaș,
Constantin Banu, Cristea Ioan, Ferkó Jenő, Marian Drăgoi, Gheorghe Gheorghijă, Macău Cristian,
Cristea Marius**2. Din analiza făcută în cadrul ședinței de avizare a rezultat:**Amenajamentul a fost întocmit și avizat de I.N.C.D.S. "Marin Drăcea" – Stațiunea Bistrița cu
procesul verbal C.T.E. nr. 195 din 29.01.2018, șef proiect ing. Mugurel - Silviu Colesneac, expert CTAP
dr. ing. Florin - Dorian Cojoacă. Amenajamentul a fost recepționat de beneficiar.Perioada de aplicare a amenajamentului silvic al fondului forestier proprietate publică a statului,
administrat de Ocolul Silvic Groșii Țibleșului este 01.01.2017 – 31.12.2026.**3. Cu ocazia examinării amenajamentului, Comisia a constatat următoarele:**Suprafața ocolului silvic este de 10449,10 ha, este cuprinsă în 3 unități de producție și are ca
folosințe: păduri și terenuri destinate împăduririi sau reîmpăduririi – 10273,00 ha din care terenuri de
reîmpădurit – 7,26 ha, terenuri afectate gospodăririi silvice – 124,90 ha, terenuri neproductive – 43,61 ha
și terenuri scoase temporar din fondul forestier – 7,59 ha (ocupații și litigii – 7,59 ha);

– Suprafața încadrată în grupa I funcțională este de 2559,12 ha;

– Suprafața încadrată în grupa a II a funcțională este de 7713,88 ha;

– Structura fondului forestier (date medii):

compoziție: 75FA 16MO 3BR 2PAM 1CA 1SAC 1DR 1DT; vârsta medie: 93 ani; volumul la ha:
251 m³; consistența medie: 0,70; clasa de producție medie: II.7, indicele de creștere curentă: 5,0 m³/an/ha;
fond lemnos total: 2576119 m³.**Procesul de producție s-a organizat în următoarele subunități de gospodărire:**

S.U.P. A – Codru regulat – sortimente obișnuite:.....7963,41 ha;

S.U.P. M – Păduri supuse regimului de conservare deosebită:.....1346,85 ha;

S.U.P. K – Rezervații de semințe:42,86 ha;

S.U.P. E – Păduri supuse regimului de ocrotire integrală:.....826,93 ha;

S.U.P. O – Suprafețe de fond forestier validate, ce urmează a fi puse în posesie:.....85,69 ha.

Bazele de amenajare:

– regim: codru;

– compoziția țel: corespunzătoare tipului natural fundamental de pădure pentru arboretele
exploatabile și compoziția țel la exploatabilitate pentru celelalte arborete;

– tratamente: tăieri progresive, tăieri succesive, tăieri rase;

– exploatabilitatea: de protecție pentru arboretele încadrate în grupa I funcțională și tehnică pentru
arboretele încadrate în grupa a II a funcțională;

– ciclul: 120 ani – S.U.P. A.

Posibilitatea:– Posibilitatea de produse principale: 38910 m³/an;– Volum de recoltat din produse secundare: 7071 m³/an, din care rărituri 6286 m³;– Volum maxim posibil de extras prin lucrări de conservare: 3383 m³/an.CONFORM
CU ORIGINALUL

Lucrări prevăzute în deceniul în curs:

- asigurarea regenerării naturale: 999,83 ha;
- îngrijirea culturilor tinere: 565,10 ha;
- degajări: 297,74 ha;
- curățiri: 1218,52 ha, 7746 m³;
- rărituri: 2714,96 ha, 62959 m³;
- tăieri de regenerare: 2260,52 ha, 389100 m³, din care:
 - tăieri succesive: 1263,01 ha, 223575 m³;
 - tăieri progresive: 992,20 ha, 163943 m³;
 - tăieri rase: 5,31 ha, 1582 m³;
- tăieri de igienă: 2239,53 ha, 17385 m³;
- lucrări de conservare: 896,11 ha, 33826 m³;
- împăduriri: 503,39 ha.

Rețeaua de drumuri: 16,5 m/ha, care asigură o accesibilitate a pădurilor de 82%.

4. Concluzii rezultate: se propune avizarea favorabilă a amenajamentului silvic al fondului forestier proprietate publică a statului, administrat de Ocolul Silvic Groși Țibleșului, Direcția Silvică Maramureș. Beneficiarul are obligația de a parcurge procedura legală de avizare de mediu, conform H.G. 1076/2004 privind stabilirea procedurii de realizare a evaluării de mediu pentru planuri și programe.

5. Comisia:**AVIZEAZĂ FAVORABIL**

**Amenajamentul silvic al fondului forestier proprietate publică a statului,
administrat de Ocolul Silvic Groși Țibleșului, Direcția Silvică Maramureș**

6. Difuzarea prezentului aviz către toți factorii interesați se va face prin grija secretariatului CTAS din minister.

Președinte CTAS,
Secretar de Stat

Istrate ȘTEȚCO



CONFORM
CU ORIGINALUL



OCOLUL SILVIC
GROȘII ȚIBLEȘULUI
Nr. INTRAT 1643 din 27.05
IEȘIT SIA




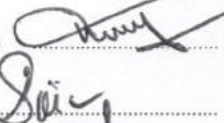



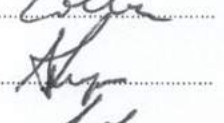

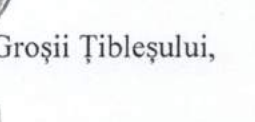

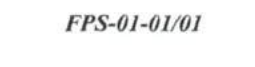
Proiectant :
I.N.C.D.S. Stațiunea Bistrița

*Fond forestier
O.S. Groșii Țibleșului*

MINISTERUL CERCETĂRII ȘI INOVĂRII
I.N.C.D.S. „MARIN DRĂCEA” – Stațiunea Bistrița
Nr. 184 / 28.02.2017

PROCES - VERBAL
*al Conferinței a II-a de amenajare pentru
Ocolul Silvic Groșii Țibleșului, Direcția Silvică Maramureș*

Participanți :

1. *ing. Aurel Crușitu* – reprezentant M.A.P. 
2. *ing. Octavian Popescu* – șef serviciu cadastru și amenajarea
pădurilor R.N.P. Romsilva 
3. *ing. Iacob Andreica* – director tehnic D.S. Maramureș 
4. *ing. Ioan Sopoian* – șef birou fond forestier D.S. Maramureș 
5. *ing. Dan Ionuț Tutuța* – resp. regenerarea pădurilor D.S. Maramureș 
6. *ing. Daniel Paicu* – șef O.S. Groșii Țibleșului 
7. *ing. Virgil Ropan* – responsabil fond forestier O.S. Groșii Țibleșului 
8. *ing. Vasile Filip* – delegat O.S. Groșii Țibleșului, regenerarea pădurilor 
9. *ing. Vlaicu Pop* – delegat A.N. Apele Române S.G.A. Maramureș 
10. *ing. Călugăru Sorin* – delegat A.P.M. Maramureș, Ministerul Mediului 
11. *ing. Valentin Rusu* – expert C.T.A.P. și șef secție
I.N.C.D.S. Staț. Bistrița 
12. *ing. Mugurel Colesneac* – șef proiect I.N.C.D.S. Staț. Bistrița 
13. *ing. Alina Lupșan* – proiectant I.N.C.D.S. Staț. Bistrița
14. *ing. Ionuț Macarie* – proiectant I.N.C.D.S. Staț. Bistrița
15. *ing. Tiberiu Igna* – proiectant I.N.C.D.S. Staț. Bistrița

Întruniți pentru avizarea soluțiilor de proiectare la amenajamentele O.S. Groșii Țibleșului,
am constatat și stabilit următoarele :



CONFORM
CU ORIGINALUL

A. Date generale

1. Față de amenajarea anterioară, *limitele fondului forestier proprietate publică de stat gospodărit de O.S. Groșii Țibleșului* s-au modificat prin reconstituirea dreptului de proprietate în baza Legilor 18/1991, 1/2000 și 247/2005.

Au fost constituite 3 unități de producție :

- U.P. V Minghet 3071,90 ha ;
 - U.P. VI Țibleș 4626,70 ha ;
 - U.P. VII Suciuri 2750,50 ha ;
- 10449,10 ha

2. Suprafața fondului forestier proprietate publică de stat este de 10449,10 ha, față de 11741,30 ha, cât era la amenajarea din anul 2007.

Diferența de suprafață, de - 1292,20 ha, se justifică prin :

- puneri în posesie în baza Legii nr. 18/1991 2,10 ha, cu minus ;
- puneri în posesie în baza Legii nr. 1/2000 320,53 ha, cu minus ;
- puneri în posesie în baza Legii nr. 247/2005 986,43 ha, cu minus ;
- greșeli de determinare a suprafețelor la amenajarea anterioară 0,10 ha, cu plus ;
- modificare de limite pe baza măsurătorilor 0,04 ha, cu plus ;
- modificarea limitei O.S. pe baza măsurătorilor 5,40 ha cu plus ;
- mișcări de suprafață cu acte legale 10,85 ha cu plus ;
- diferențe de determinare a suprafețelor 0,47 ha, cu plus .

„Situția mișcărilor de suprafață“ din perioada de aplicare a amenajamentului din anul 2007, detaliat la nivel de unitate de producție și total ocol, este prezentată în *Anexa 1*.

3. Terenurile fără vegetație forestieră (cu excepția litigiilor) au suprafața de 175,77 ha, constituite din :

- clasă de regenerare 7,26 ha ;
- terenuri pentru hrana vânatului 23,15 ha ;
- drumuri forestiere 78,55 ha ;
- clădiri, curți și depozite permanente 2,10 ha ;
- pepiniere 0,56 ha ;
- terenuri administrative 18,72 ha ;
- terenuri administrative 18,72 ha ;
- terenuri cu păstrăvării 0,02 ha ;
- culoare pentru linii electrice de înaltă tensiune 1,80 ha ;
- terenuri neproductive 43,61 ha .

4. În fondul forestier există *ocupații și litigii* în suprafață de 7,59 ha.

„Situția terenurilor fără vegetație forestieră” (clasa de regenerare, terenurile afectate gospodăririi fondului forestier, terenurile neproductive și cele scoase temporar din fondul forestier, ocupațiile și litigiile), comparativ cu situația de la amenajarea precedentă, este prezentată în *Anexa 2*.



CONFORM
CU ORIGINALUL



Proiectant :
I.N.C.D.S. Stațiunea Bistrița

5. În grupa I funcțională s-a încadrat o suprafață de 2559,12 ha repartizată, pe categorii funcționale și tipuri de categorii funcționale, astfel :

- 1.2.A – Pădurile situate pe stâncării, pe grohotișuri, pe terenuri cu eroziune în adâncime, pe terenuri cu înclinare mai mare de 35 grade (T II) 1157,25 ha ;
- 1.2.H – Pădurile situate pe terenuri alunecătoare (T II) 3,88 ha ;
- 1.2.I – Pădurile situate pe terenurile cu înmlăștinare permanentă, de pe terase și lunci interioare (T II) 11,13 ha ;
- 1.3.F – Păduri situate la mare altitudine în condiții foarte grele de regenerare, găuri de ger, stațiuni cu vânturi reci) (T II)..... 42,05 ha ;
- 1.3.I – Păduri situate în zona cu atmosfera slab poluată, la care efectul noxelor industriale a fost determinat prin studii de specialitate avizate de ministerul mediului (T III)..... 170,77 ha ;
- 1.5C – Rezervații naturale, ce cuprind suprafețe de teren și ape de întinderi variate, destinate conservării unor medii de viață, a genofondului și ecofondului forestier, constituite potrivit Legii privind protecția mediului înconjurător (T I)..... 99,26 ha ;
- 1.5O – Păduri cvasivirgine, identificate pe baza criteriilor și indicatorilor prevăzute în Ordin de ministru nr. 3397/2012 (T I)..... 727,67 ha ;
- 1.5.H – Pădurile stabilite ca rezervații pentru producerea de semințe forestiere și pentru conservarea genofondului forestier (T II) 42,86 ha ;
- 1.5.I – Zone de pădure destinate ocrotirii unor specii rare din fauna indigenă sau colonizată și zonele bârloagelor de urs constituine ca stare prin amenajamentele silvice (T II) 135,62 ha ;
- 1.5.L – Păduri constituite în zone de protecție (zone tampon) a rezervațiilor din parcurile naționale și a altor rezervații (T III) 289,32 ha ;
- 1.5.M – Păduri încadrate în aria protejată de importanță comunitară ROSCI0411 - Groșii Țibleșului (T IV) 50,08 ha ;

„Situția suprafețelor pe grupe funcționale și categorii de folosință“ și „Situția suprafețelor din grupa I, pe categorii funcționale“, comparativ cu situațiile de la amenajarea precedentă, sunt prezentate în Anexele 3 și 4.

6. În raport cu obiectivele urmărite și funcțiile de producție și protecție stabilite, au fost constituite următoarele subunități de gospodărire :

- S.U.P. „A“ – codru regulat, sortimente obișnuite 7963,41 ha ;
- S.U.P. „O“ – terenuri care urmează să fie scoase din fondul forestier proprietate publică a statului 85,69 ha ;
- S.U.P. „E“ – ocrotire integrală 826,93 ha ;
- S.U.P. „K“ – rezervații de semințe 42,86 ha ;
- S.U.P. „M“ – păduri supuse regimului de conservare deosebită 1346,85 ha ;



CONFORM
CU ORIGINALUL



Proiectant :
I.N.C.D.S. Stațiunea Bistrița

„Organizarea producției pe subunități de producție sau protecție” (comparativ cu situația de la amenajarea precedentă) este prezentată în Anexa 5.1.

7. Bazele de amenajare sunt următoarele :

- **Regimul** : codru la toate subunitățile de producție sau de protecție ;
- **Compoziția – țel** : corespunzătoare tipului natural de pădure, ameliorată cu specii valoroase de amestec ;
- **Exploatabilitatea** : tehnică - pentru arboretele încadrate în grupa a II – a și de protecție pentru arboretele încadrate în grupa I funcțională în care se organizează recoltarea de produse principale ;
- **Tratamente** : - tăieri progresive ;
- tăieri succesive ;
- tăieri rase în parchete mici.
- **Ciclu** : pentru S.U.P. „A” – 120 ani pentru toate U.P.

„Bazele de amenajare” pentru subunitățile de producție și protecție (comparativ cu situația de la amenajarea precedentă) sunt prezentate în Anexa 5.2.

8. Posibilitatea de produse principale este de $52100 \text{ m}^3/\text{an}$;

„Posibilitatea de produse principale”, pe subunități de producție (comparativ cu situația de la amenajarea precedentă), este prezentată în Anexa 6.

9. Volumul de extras ca produse secundare (curățiri + rărituri) este $7071 \text{ m}^3/\text{an}$.

În planul lucrărilor de îngrijire s-au prevăzut anual :

- degajări : 29,78 ha ;
- curățiri : 121,86 ha, cu un volum de 775 m^3 ;
- rărituri : 271,49 ha, cu un volum de 6296 m^3 ;
- tăieri de igienă : 1746,55 ha, cu un volum de 1349 m^3 .

10. Cu lucrări de conservare se va parcurge anual o suprafață de **89,61 ha**, de pe care se va recolta un volum de **3383 m^3** .

„Situația produselor secundare și din tăieri de conservare” (suprafețe de parcurs și volume de extras - valori anuale (comparativ cu situația de la amenajarea precedentă), este prezentată detaliat în Anexa 7.



CONFORM
CU ORIGINALUL



Proiectant : I.N.C.D.S. Stațiunea Bistrița



11. Probleme speciale

- La adoptarea posibilității pentru U.P. V și U.P. VI s-au avut următoarele considerente:

- vârsta arboretelor incluse în planul decenal de produse principale, din urgența de regenerare III, este cuprinsă între 140-180 de ani;
- calitatea materialului lemnos existent în arboretele cu vârste înaintate este foarte scăzută, iar neinclușderera acestor arborete în planul decenal de recoltare a produselor principale ar duce la întârzierea regenerării arboretelor cu valoare economică scăzută și la deprecierea, în continuare, a arboretelor.

- La lucrările Conferinței a II-a au fost invitați reprezentanții A.P.M. Maramureș și S.G.A. A.N. Apele Române Maramureș. Corespondența cu A.P.M. Maramureș și S.G.A. A.N. Apele Române Maramureș este anexată la prezentul proces verbal.

- Conform Codului Silvic Art.25. alineatul (3), în vederea cuantificării volumului de lemn nerecoltat ca urmare a instituirii măsurilor de protecție, pentru pădurile încadrate în grupa I funcțională, pentru care nu se reglementează procesul de producție lemnoasă, amenajamentele silvice vor prevedea distinct și reglementarea procesului de producție pentru acestea considerându-le încadrate în grupa a II-a.

- Proiectantul, prin adresa INCDS „Marin Drăcea”, nr. 4196/09.09.2016, a solicitat autorității publice centrale care răspunde de silvicultură o metodologie de lucru cu privire la modul de calcul al volumului nerecoltat ca urmare a instituirii măsurilor de protecție, pentru pădurile încadrate în grupa I funcțională, pentru care nu se reglementează procesul de producție lemnoasă. În lipsa primirii unui răspuns, simularea prevăzută de Codul Silvic nu s-a realizat, ea urmând a fi efectuată ulterior.

B. Date referitoare la unitățile de producție

U.P. VII Suciuri

1. *Suprafața actuală a fondului forestier proprietate publică de stat este de 2750,50 ha, cu 974,20 ha mai mică decât la amenajarea precedentă, diferența datorându-se reconstituirii dreptului de proprietate în baza Legilor 18/1991 (- 2,10 ha), 1/2000 (-283,76 ha) și 247/2005 (- 681,99 ha), greșeli de determinare a suprafețelor la amenajarea anterioară (- 5,36 ha), modificări de limite pe baza măsurătorilor (- 0,25 ha) și diferențelor de determinare a suprafețelor (- 0,74 ha) - a se vedea Anexa 1.*

2. *Situația terenurilor fără vegetație forestieră (afectate gospodăririi fondului forestier) sunt prezentate (comparativ cu situația de la amenajarea precedentă) în Anexa 2.*


3. *Situația suprafețelor, pe grupe funcționale și categorii de folosință (comparativ cu situația de la amenajarea precedentă) este prezentată în Anexa 3.*

4. *Situația suprafețelor din grupa I, pe categorii funcționale (comparativ cu situația de la amenajarea precedentă) este redată în Anexa 4.*

5. *Reglementarea procesului de producție și de protecție (a se vedea Anexa 5.1.) se prevede a fi efectuată în cadrul următoarelor subunități :*

- S.U.P. „A” – codru regulat - sortimente obișnuite 2592,62 ha ;

- S.U.P. „M” – păduri supuse regimului de conservare deosebită 117,04 ha .



Proiectant :
I.N.C.D.S. Stațiunea Bistrița

6. Bazele de amenajare sunt prezentate în Anexa 5.2.

7. Posibilitatea de produse principale este de 12700 m.c./an, și se prevede a se recolta din următoarele u.a. : 6B, 9A, 11A, 12, 23, 26B, 28A, 29C, 29E, 30A, 30B, 31A, 32A, 32C, 42C, 43A, 44, 45A, 46, 47A, 67B, 73D, 74B, 77B, 79B, 96A, 100, 101A, 108, 109, 111, 113A, 113B, 114A, 117, 119A, 120B, 121A, 121B, 122A, 122B, 123, 124A, 124B, 125A, M126, 127, 128A, 129, 130, 135B, 135D, 135E, 137, 138, 139A, 139B, 139D, 139E, 141A, 141C, 142A, 143, 145A, 145E, 146A, 146D, 147, 151B, 153, 155, 156A, 160A, 161B, 161C, 161D, 165A, 165D, 165E, 168C, 177, 179, 180, 183, 184B, 185A, 186A, 186B, 192, 193, 210C, 211B, 211E, 212C, 213B, 216A, 217A, 218C, 219A, 220B, 222A, 222C, 226A, 227A, 228A, 231D, 232A, 232B, 234, 235C, 236B, 238A, 242, 243C, 243I, 245, 246B, 247A, 247B, 249, 250, 251A, 251B, 252A, 252B, 252C, 253B, 258B, 260A, 260B, 261A, 261B, 261C, 262B, 267, 268A, 269, 280, 282, 283, 284, 285, 287, 289, 294, 295, 297, 298, 299B.

8. Volumul de extras ca produse secundare (curățiri + rărituri) este de 2413 m³/an.

În planul lucrărilor de îngrijire s-au prevăzut anual :

- degajări : 3,86 ha ;
- curățiri : 35,97 ha, cu un volum de 237 m³ ;
- rărituri : 71,19 ha, cu un volum de 2176 m³ ;
- tăieri de igienă : 734,30 ha, cu un volum de 596 m³ .

9. Cu lucrări de conservare se vor parcurge anual 5,77 ha, de pe care se va recolta un volum de 162 m³.


Anexele 1, 2, 3, 4, 5.1, 5.2, 6.1, 6.2, și 7 fac parte din prezentul proces verbal.

Procesul verbal s-a întocmit în 8 (opt) exemplare, câte unul pentru fiecare din factorii interesați.



CONFORM
CU ORIGINALUL

OCOLUL SILVIC GROȘII ȚIBLEȘULUI
U.P. VII SUCIURI
u.a. 45A
SUPRAFAȚA = 27,15 HA
PROPRIETAR - STATUL ROMÂN
05.04.2019



OCOLUL SILVIC GROȘII ȚIBLEȘULUI
U.P. VII SUCIURI
u.a. 47A %
SUPRAFAȚA = 40,5 HA
PROPRIETAR - STATUL ROMÂN
05.04.2019

