

Către

GARDA FORESTIERĂ CLUJ

NOTIFICARE

Vă depunem alăturat în vederea verificării și avizării favorabile APV-urilor de produse accidentale 737 Hăciugi, conform OM 766/2018 și 767/2018.

- **Date APV:** Partida 737 Hăciugi, situată în Ocolul Silvic Cugir, U.P. III Râu Mare, U.A. 12 A, 25 D, 31 D, 32 B, 33 B, 34B suprafața 48.51 ha, volum 261 mc, nu sunt necesare împăduriri, proprietar Statul Român, produse accidentale 1 – arbori uscați pe picior și DRV .

Prin exploatarea acestui APV:

- nu se depășește posibilitatea stabilită prin amenajamentul silvic (nu se încalcă OM 884/2016 și OM 766/2018),
- nu sunt necesare modificări de la prevederile amenajamentului (OM 3814/2012 și 766/2018.
- nu sunt arborete situate în afara arealului(OM 3814/2012 și 670/2014),
- nu provine din proprietăți mai mici de 10.00 ha neamenajate (OM 884/2016),
- punerea în valoare s-a făcut în arborete fără restricții privind protecția mediului .

- **Factori destabilizatori care au afectat arboretul:** Insolație, vânt, zăpadă .
- **Numărul/data și durata contractului de administrare sau servicii silvice:**
Nu este cazul.
- **Numărul/data înregistrării contractului la Garda Forestieră Cluj:**
Nu este cazul.
- **Numărul/data documentului care atestă proprietatea:** Nu este cazul.

Șef Ocol
Ing. Hondola Nicolae Dorin

PB/PB



ACT DE PUNERE IN VALOARE NR. -- AB - 7

Unitate de Productie : III - RAUL MARE
Denumire A.P.V. : 737 Haciugi

Suprafata totala act - (ha) : 48,51 Tratament : ACCIDENTALE I Natura produsului : ACCIDENTALE I Tehnologia de exploatare : SORTIMENTE SI MULTIPLI DE Data inventarierii : 07.03.2019 Anul exploatarii : 2019 Procedul de inventariere : FIR CU FIR Ciocan rotund nr. : RP 1/154 Ciocan patrat nr. :	Informatii privind N.T.S.M.	Grupa de specii	Nr. de arbori	Vol. arbore
	Stancarii pe - (ha) : Arbori putregaiosi - (buc) : cu un volum de - (mc) : Iescarii -(buc) : cu un volum de - (mc) :	Rasinoase FAG Quercinee Diverse tari Diverse moi	149	261
	Total :	149	261	

Specia	SORTARE DIMENSIONALA							Lemn lucru	Coaja	Lemn de foc		Volum brut
	G1	G2	G3	M1	M2	M3	LS			Total	VF	
MOLID	102	62	15	9	4			192	19	50	12	261
TOTAL	102	62	15	9	4			192	19	50	12	261

U.A.	Suprafata ha	Varsta ani	Panta G	Semintis utilizabil				Total volum brut
				%	S. tot	Compozitie		
12A	5,00	110,0	25,00					43
25D	2,51	120,0	22,00					23
31D	10,00	95,0	31,00					90
32B	15,00	95,0	31,00					38
33B	10,00	95,0	30,00					47
34B	6,00	95,0	31,00					20
Total	48,51							261

U.A.	MO	Volum
12A	43	43
25D	23	23
31D	90	90
32B	38	38
33B	47	47
34B	20	20
Total	261	261

U.A.	Specia	Diametre		Inaltime		Var sta	Vol. arb	Nr. arb	Cres tere	Sortare dimensionala							Coaja	Lemn foc		Volum brut
		dt	deg	ht	hc					G1	G2	G3	M1	M2	M3	LS		Total	VF	
12A	MO	45,00	49,20	31,00	32,10	110	2,05	21		17	9	2	1			3	11	2	43	
Total U.A. : 12A									21		17	9	2	1		3	11	2	43	
	MO	54,00	57,00	32,50	33,20	120	3,29	7		14	3	1				2	3	1	23	
Total U.A. : 25D									7		14	3	1		2	3	1	23		
	MO	50,70	49,60	32,00	31,80	95	2,14	42		39	21	4	2	1		7	16	4	90	
Total U.A. : 31D									42		39	21	4	2	1	7	16	4	90	
	MO	41,00	40,40	30,00	29,90	95	1,36	28		11	11	3	2	1		3	7	2	38	
Total U.A. : 32B									28		11	11	3	2	1	3	7	2	38	
	MO	44,00	41,00	31,00	30,20	95	1,62	29		17	13	3	2	1		3	8	2	47	
Total U.A. : 33B									29		17	13	3	2	1	3	8	2	47	
	MO	34,00	32,20	27,00	26,50	95	0,91	22		4	5	2	2	1		1	5	1	20	
Total U.A. : 34B									22		4	5	2	2	1	1	5	1	20	
Total General U.A. :									149		102	62	15	9	4	19	50	12	261	

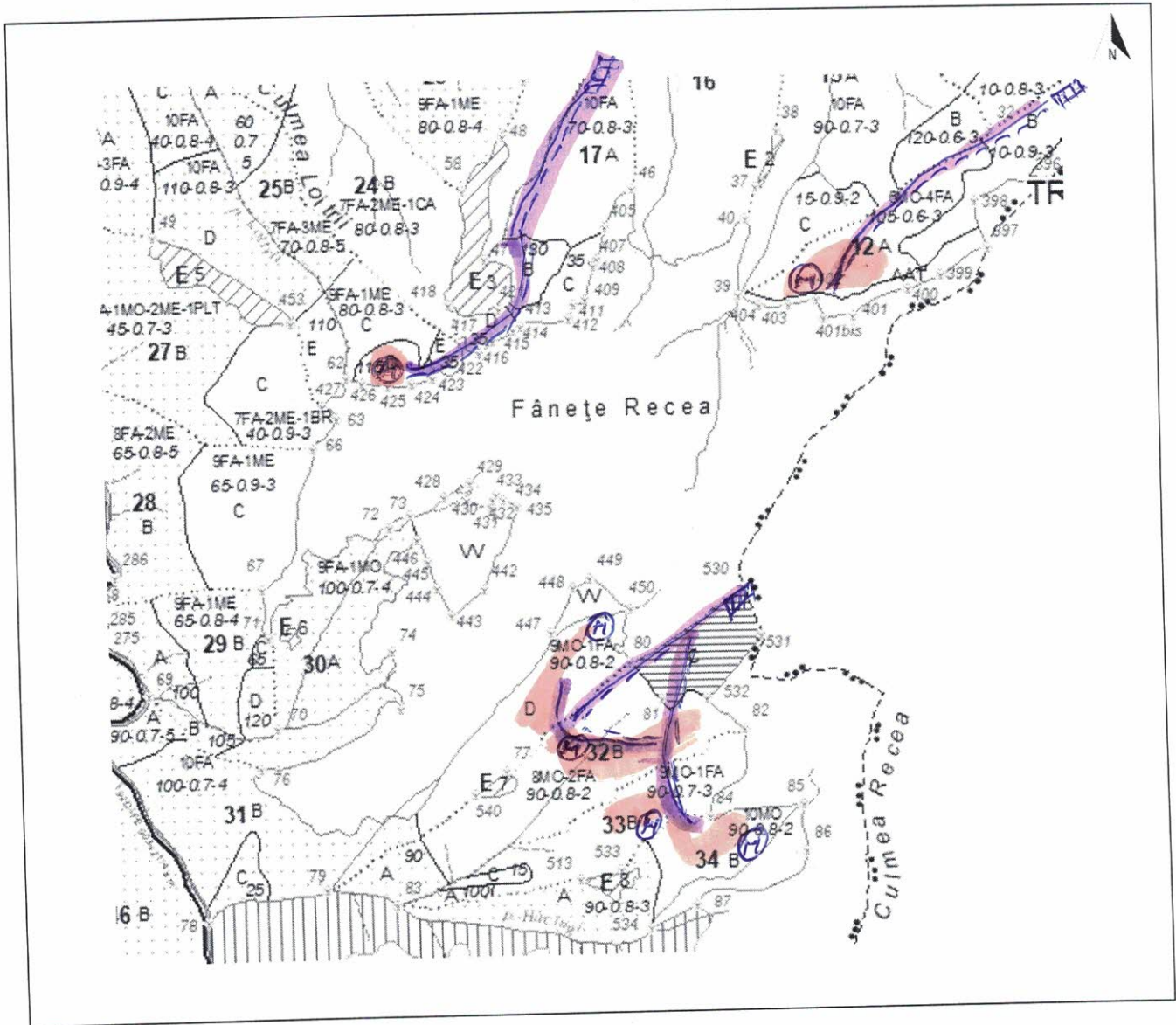


Sef Ocol

Intocmit,

Birou Fond Forestier,

Verificat,



Scara 1: 20000

Legendă

	Limită de parchet		Platforma primară
	Limită de poșată		Pod (podet) de traversare
	Limită zonă de adunat		Drum de tractor cu eroziune excesivă
	Linie de funicular		Zonă tampon 2-5 m de la curs de apă
	Drum de tractor existent		Arbore mort <i>G/12</i>
	Drum de atelaje		Habitat marginal
	Drum auto forestier		Insulă de îmbătrânire
	Adunat prin corhănire		Cuib, vizuină, bălgou etc.
	Adunat cu atelaje		Zonă de protecție
	Izvoare de apă		Punct de deservire șantier
	Drum de tractor necesar	Coordonate parchet	N: 45, E: 23,
	Curs de apă, pârâu	Coordonate platf. primară	N: 45, E: 23,
Distanța de adunat:		m	Distanța de scos-apropiat:
Parchetul este cuprins în aria protejată: <i>DA / NU</i>		m <i>600</i>	
Parchetul necesită drept de servitute: <i>DA / NU</i>		Tehnologia de exploatare	
Data <i>11.03.2019</i>		Colectarea cu tractor / atelaje	
		Responsabil marcare	
		<i>Sonciumbaescu</i>	

**MINISTERUL MEDIULUI ȘI SCHIMBĂRILOR CLIMATICE
DEPARTAMENTUL PENTRU APE, PĂDURI ȘI PISCICULTURĂ**



ORDIN

Nr. 884 / 28.10.2014

**pentru aprobarea amenajamentului silvic al fondului forestier proprietate publică a statului,
administrat de Ocolul Silvic Cugir, Direcția Silvică Alba**

Având în vedere Referatul de aprobare nr. 32681/DI/20.10.2014 al Direcției Politici, Strategii și Proiecte în Silvicultură,

În conformitate cu Avizul Comisiei tehnice de avizare pentru silvicultură din Ministerul Mediului și Schimbărilor Climatice – Departamentul pentru ape, păduri și piscicultură nr. 610/08.05.2014 și ținând cont de Decizia Agenției pentru Protecția Mediului Alba nr. 1816/25.08.2014 privind etapa de încadrare a planului,

În temeiul prevederilor art. 22 alin. (1) din Legea nr. 46/2008 – Codul silvic, cu modificările și completările ulterioare și ale art. 6 alin. (5) din Hotărârea Guvernului nr. 428/2013 privind organizarea și funcționarea Departamentului pentru ape, păduri și piscicultură, precum și pentru modificarea și completarea Hotărârii Guvernului nr. 48/2013 privind organizarea și funcționarea Ministerului Mediului și Schimbărilor Climatice și pentru modificarea unor acte normative în domeniul mediului și schimbărilor climatice, cu modificările și completările ulterioare,

ministrul delegat pentru ape, păduri și piscicultură emite următorul

ORDIN:

Art. 1. – Se aprobă amenajamentul silvic al fondului forestier proprietate publică a statului, administrat de Ocolul Silvic Cugir, Direcția Silvică Alba.

Art. 2. – Direcția Politici, Strategii și Proiecte în Silvicultură din cadrul Departamentului pentru Ape, Păduri și Piscicultură va transmite prezentul ordin și Avizul Comisiei tehnice de avizare pentru silvicultură din Ministerul Mediului și Schimbărilor Climatice – Departamentul pentru ape, păduri și piscicultură nr. 610/08.05.2014 Regiei Naționale a Pădurilor – Romsilva care răspunde de aplicarea și respectarea prevederilor acestora.

Art. 3. – Prezentul ordin s-a întocmit în 3 exemplare, două pentru emitent, iar al treilea pentru Regia Națională a Pădurilor – Romsilva.

MINISTRU DELEGAT



la PANĂ

CONFORM CU
ORIGINALUL

DESCRIERE PARCELARA

DS:Alba Iulia

OS:Cugir

UP: 3

DESCRIEREA STATIUNII SI ARBORETULUI																										
ELM	P	M	VAR	DM	HM	C	A	EL	PROVE	VI	DENS		VOLUM		CRE											
											ARB	R	RE	STA		CM	M	L	MES	AG	NIENTA	TA	LI	CONS	MC/HA	MC/UA
11 C 2.04 HA GF: 1-2A SUP: M TS: 4410 TP: 4116 SOL: 3110 Versant inferior ondulat EXPOZITIE: V INC: 38 G ALTITUDINE: 950 M LITIERA: continua-subtire TIP FLORA: Asperula-Dentaria relativ-echien Artificial de prod. inf. COMP.ACTUALA: 2 MO 3 PAM 3 SAC 2 ME COMP.TEL: 4PAM 4 MO 2 DT SORT: FA Gros si mijl.,cherestea VARSTA EXPL.: FA Gros si mijl.,cherestea SEM.UTIL: SUBARBORET: So.n /0.1 PE 0.2S mixt DATE COMPL.: Roca la suprafata/0,2S Alte date complement. POL: ERZ: LUCRARI EXEC.: 2006-Ingrijirea culturilor LUCRARI PROP.: T.IGIENA																										
TOTAL														25			4						0.8	59	120	37

DESCRIEREA STATIUNII SI ARBORETULUI																									
ELM	P	M	VAR	DM	HM	C	A	EL	PROVE	VI	DENS		VOLUM		CRE										
											ARB	R	RE	STA		CM	M	L	MES	AG	NIENTA	TA	LI	CONS	MC/HA
11A 1.64 HA GF: SUP: TS: TP: SOL: Versant superior ondulat EXPOZITIE: V INC: 16 G ALTITUDINE: 1200 M LITIERA: continua-groasa TIP FLORA: COMP.ACTUALA: COMP.TEL: SORT: FA Gros si mijl.,cherestea VARSTA EXPL.: FA Gros si mijl.,cherestea SEM.UTIL: SUBARBORET: DATE COMPL.: Alte date complement. POL: ERZ: LUCRARI EXEC.: LUCRARI PROP.:																									
TOTAL																									

DESCRIEREA STATIUNII SI ARBORETULUI																								
ELM	P	M	VAR	DM	HM	C	A	EL	PROVE	VI	DENS		VOLUM		CRE									
											ARB	R	RE	STA		CM	M	L	MES	AG	NIENTA	TA	LI	CONS
11C 0.02 HA GF: SUP: TS: TP: SOL: Versant superior ondulat EXPOZITIE: V INC: 6 G ALTITUDINE: 1200 M LITIERA: continua-groasa TIP FLORA: COMP.ACTUALA: COMP.TEL: SORT: FA Gros si mijl.,cherestea VARSTA EXPL.: FA Gros si mijl.,cherestea SEM.UTIL: SUBARBORET: DATE COMPL.: Alte date complement. POL: ERZ: LUCRARI EXEC.: LUCRARI PROP.:																								
TOTAL																								

DESCRIEREA STATIUNII SI ARBORETULUI																											
ELM	P	M	VAR	DM	HM	C	A	EL	PROVE	VI	DENS		VOLUM		CRE												
											ARB	R	RE	STA		CM	M	L	MES	AG	NIENTA	TA	LI	CONS	MC/HA	MC/UA	MC/HA
11A 11.36 HA GF: 2-1B SUP: A TS: 4420 TP: 4131 SOL: 3110 Versant superior ondulat EXPOZITIE: N INC: 25 G ALTITUDINE: 1100 - 1250 M LITIERA: continua-subtire TIP FLORA: Rubus hirtus relativ-plurien Artificial de prod. inf. COMP.ACTUALA: 6 MO 3 FA 1 FA COMP.TEL: 1 FA 1 DT 1 DR SORT: FA Gros si mijl.,cherestea VARSTA EXPL.: 110 ani FA Gros si mijl.,cherestea SEM.UTIL: NEA SUBARBORET: DATE COMPL.: Roca la suprafata/0,1S Alte date complement. POL: ERZ: LUCRARI EXEC.: 2007-Ingrijirea accidentale 2008-Ingrijirea reg. anuale LUCRARI PROP.: T.PROGRESIV (si punere lumina) AJUTORAREA RES. NATURALE INGRIJIREA SEMINTISULUI																											
TOTAL														105											0.6	340	3865

CONFORM CU ORIGINALUL

Anul nr. ac punere valo

Anul si nr. act. de punere in valoare

13/5

Anul si nr. act. de punere in valoare

Anul si nr. act. de punere in valoare

Fel lucr

15 Igien

191 PR

58 ACC

DESCRIERE PARCELARA

DS:Alba Iulia

OS:Cugir

UP: 3

DESCRIEREA STATIUNII SI ARBORETULUI														ELM	P	M	VAR	DM	HM	C	A	EL	PROVE	VI	DENS			VOLUM			CRE	
																									ARB	R	P	GE	ANI	CM		M
25 A 6.37 HA GF: 1-2A SUP: M TS: 5112 TP: 5261 SOL: 0101 Versant inferior framintat EXPOZITIE: SV INC: 50 G ALTITUDINE: 560 - 800 M LITIERA: continua-subtire TIP FLORA: Luzula alba Natural fundamental prod. inf. relativ-plurien COMP.ACTUALA: 2 GO 2 GO 4 ME 1 PLT 1 DT COMP.TEL: 6GO 2 ME 2 DT SORT: FA Gros si mijl.,cherestea VARSTA EXPL.: FA Gros si mijl.,cherestea SEM.UUTIL: SUBARBORET: DATE COMPL.: Roca la suprafata/0,4S Alte date complement. POL: ERZ: LUCRARI EXEC.: LUCRARI PROP.: T.IGIENA														GO	2	IN	110	32	16	5	M	.5	RN	S							0.14	
														GO	2	IN	60	24	11	5	M	.3	RN	S	0.14	15	96					
														ME	4	IN	60	24	14	5	M	.3	RN	S	0.28	38	242					
														PLT	1	IN	60	22	15	5	M	.3	RN	S	0.07	10	64					
														DT	1	IN	60	22	14	5	M	.3	RN	S	0.07	10	64					
														TOTAL			60									0.7	103	657				
25 B 6.52 HA GF: 1-2A SUP: M TS: 4120 TP: 4181 SOL: 0101 Versant mijlociu ondulat EXPOZITIE: SV INC: 42 G ALTITUDINE: 800 - 980 M LITIERA: continua-normala TIP FLORA: Luzula-Calamagrostis Natural fundamental prod. inf. relativ-plurien COMP.ACTUALA: 1 FA 5 FA 3 ME 1 FA COMP.TEL: 9FA 1 DT SORT: FA Gros si mijl.,cherestea VARSTA EXPL.: FA Gros si mijl.,cherestea SEM.UUTIL: SUBARBORET: DATE COMPL.: Roca la suprafata/0,3S Alte date complement. POL: ERZ: LUCRARI EXEC.: - LUCRARI PROP.: T.IGIENA														FA	1	IN	140	48	19	5	M	.6	RN	S	0.08	23	150					
														FA	5	IN	70	24	14	5		.4	RN	S	0.40	72	469					
														ME	3	IN	70	24	15	5	M	.4	RN	S	0.24	37	241					
														FA	1	IN	20	12	6	5	M		RN	S	0.08	4	26					
														TOTAL			70										0.8	136	886			
25 C 5.59 HA GF: 2-1B SUP: A TS: 4420 TP: 4131 SOL: 3101 Versant superior ondulat EXPOZITIE: SV INC: 28 G ALTITUDINE: 900 - 1000 M LITIERA: intrerupta-subtire TIP FLORA: Rubus hirtus Natural fundamental prod. mij. relativ-echien COMP.ACTUALA: 2 FA 7 FA 1 ME COMP.TEL: 9FA 1 DT SORT: FA Gros si mijl.,cherestea VARSTA EXPL.: 110 ani FA Gros si mijl.,cherestea SEM.UUTIL: SUBARBORET: DATE COMPL.: 10% tulpini nesanat. Alte date complement. POL: ERZ: LUCRARI EXEC.: LUCRARI PROP.: T.IGIENA														FA	2	IN	100	36	26	3	M	.5	RN	N	0.16	75	419					
														FA	7	IN	80	28	24	3		.4	RN	N	0.56	230	1286					
														ME	1	IN	80	28	20	3	M	.4	RN	S	0.08	20	112					
														TOTAL			80										0.8	325	1817			
25 D 2.51 HA GF: 2-1B SUP: A TS: 4430 TP: 4111 SOL: 3101 Versant superior ondulat EXPOZITIE: N INC: 22 G ALTITUDINE: 1000 M LITIERA: continua-normala TIP FLORA: Asperula-Dentaria Artificial de prod. sup. relativ-plurien COMP.ACTUALA: 7 MO 1 FA 1 FA 1 MO COMP.TEL: 8FA 1 DR 1 DT SORT: MO Gros si f.gros,cherestea VARSTA EXPL.: 110 ani FA Gros si mijl.,cherestea SEM.UUTIL: SUBARBORET: DATE COMPL.: Alte date complement. POL: ERZ: LUCRARI EXEC.: 2003-T.produce accidentale LUCRARI PROP.: T.IGIENA(T.progresive declII)														MO	7	P	115	50	32	2		.5	NEC	N	0.56	399	1001	3.2				
														FA	1	IN	80	30	25	3	M	.4	RN	N	0.08	55	138	0.7				
														FA	1	IN	40	20	14	3	M	.2	RN	N	0.08	55	138	0.8				
														MO	1	P	40	22	19	2	M	.2	NEC	N	0.08	54	136	1.4				
														TOTAL			115										0.8	563	1413	6.1		

CONFORM CU ORIGINALUL

Anul și nr. act. de punere în valoare

Anul și nr. act. de punere în valoare

13/5
2/532
19/619

DESCRIERE PARCELARA

DS:Alba Iulia

OS:Cugir

UP: 3

DESCRIEREA STATIUNII SI ARBORETULUI										ELM ARB	P R P	M R P	VAR RE GE	STA ANI	DM CM	HM M	C L P	A MES TEC	EL AG AJ	PROVE NIENTA	VI TA LI	DENS		VOLUM			CRES		
																						CONS	MC/ HA	MC/ UA	MC/ HA				
31V 1.72 HA GF: SUP: TS: TP: SOL: Versant superior ondulat EXPOZITIE: V INC: 27 G ALTITUDINE: 1100 M LITIERA: continua-groasa TIP FLORA: COMP.ACTUALA: COMP.TEL: SORT: MO Gros si f.gros,cherestea VARSTA EXPL.: FA Gros si mijl.,cherestea SEM.UTIL: SUBARBORET: DATE COMPL.: Alte date complement. POL: ERZ: LUCRARI EXEC.: LUCRARI PROP.:																													
TOTAL																													
32 A 3.71 HA GF: 1-2A SUP: M TS: 4311, TP: 4161 SOL: 4104 Versant ondulat EXPOZITIE: S INC: 40 G ALTITUDINE: 860 - 940 M LITIERA: continua-normala TIP FLORA: Vaccinium Natural fundamental prod. inf. relativ-echien COMP.ACTUALA: 7 FA 1 CA 1 ME 1 MO COMP.TEL: 8FA 1 MO 1 DT SORT: MO Gros si f.gros,cherestea VARSTA EXPL.: FA Gros si mijl.,cherestea SEM.UTIL: SUBARBORET: DATE COMPL.: Roca la suprafata/0,1S Alte date complement. POL: ERZ: LUCRARI EXEC.: LUCRARI PROP.: T.IGIENA										FA	7	IN	90	30	21	4		4	RN	S	0.49	163	605	31					
	CA	1	IN	85	24	16	5	M	4	RN	S	0.07	13	48	03														
	ME	1	IN	80	24	16	5	M	4	RN	S	0.07	12	45	02														
	MO	1	IN	80	30	20	4	M	4	RN	S	0.07	31	115	04														
TOTAL										90					4						0.7	219	813						
32 B 21.97 HA GF: 2-1B SUP: A TS: 4420 TP: 4131 SOL: 3101 Versant ondulat EXPOZITIE: S INC: 31 G ALTITUDINE: 980 - 1200 M LITIERA: continua-normala TIP FLORA: Rubus hirtus Artificial de prod. sup. relativ-plurien COMP.ACTUALA: 7 MO 2 FA 1 MO COMP.TEL: 7MO 3 FA SORT: MO Gros si f.gros,cherestea VARSTA EXPL.: 110 ani FA Gros si mijl.,cherestea SEM.UTIL: SUBARBORET: DATE COMPL.: Alte date complement. POL: ERZ: LUCRARI EXEC.: 2006-T.igienea 2007-T.produse accidentale LUCRARI PROP.: T.IGIENA										MO	7	P	90	40	29	2		.5	NEC	N	0.56	407	8942	34					
	FA	2	IN	90	34	24	3	M	.5	RN	N	0.16	66	1450	12														
	MO	1	IN	40	24	19	2	M		RN	N	0.08	33	725	10														
TOTAL										90					2						0.8	506	11117						
32 C 6.90 HA GF: 2-1B SUP: TS: 4420 TP: 4131 SOL: 3101 Versant superior ondulat EXPOZITIE: V INC: 30 G ALTITUDINE: 1250 - 1350 M LITIERA: continua-groasa TIP FLORA: Rubus hirtus COMP.ACTUALA: COMP.TEL: 8FA 1 DR 1 DT SORT: MO Gros si f.gros,cherestea VARSTA EXPL.: FA Gros si mijl.,cherestea SEM.UTIL: SUBARBORET: DATE COMPL.: Alte date complement. POL: ERZ: LUCRARI EXEC.: LUCRARI PROP.: IMPADURIRI(poieni si goluri)																													
TOTAL																													

CONFORM CU ORIGINALA

Anul nr. act. punere in valoare

Anul si nr. act. de punere in valoare

13/5
15/169
17/308
17/377
24/69

Anul si nr. act. de punere in valoare

Fe luc

DESCRIERE PARCELARA

UP: 3

DS:Alba Iulia

OS:Cugir

DESCRIEREA STATIONII SI ARBORETULUI														DENS	VOLUM			CRES
ELM	P	M	VAR	DM	HM	C	A	EL	PROVE	VI	CONS	MC/HA	MC/UA		MC/HA			
ARB	R	RE	STA	CM	M	L	MES	AG	NIENTA	TA								
33 A 1.03 HA GF: 1-2A SUP: M TS: 4420 TP: 4114 SOL: 3111 Versant ondulat EXPOZITIE: NV INC: 37 G ALTITUDINE: 880 M LITIERA: continua-normala TIP FLORA: Asperula-Dentaria Natural fundamental prod. mij. relativ-plurien COMP.ACTUALA: 1 FA 4 FA 2 MO 3 FA COMP.TEL: 8FA 1DR 1DT SORT: MO Gros si f.gros,cherestea VARSTA EXPL.: FA Gros si mijl.,cherestea SEM.UTIL: 10FA SUBARBORET: DATE COMPL.: Roca la suprafata/0,3S Alte date complement. POL: ERZ: LUCRARI EXEC.: 2007-T.produce accidentale LUCRARI PROP.: TAIERI DE CONSERVARE AJUTORAREA REG NATURALE INGRUIREA SEMINTISULUI														0.07	35	36	0.3	
FA	1	IN	130	46	27	3	M	.6	RN	S	0.07	35	36	0.3				
FA	4	IN	100	34	25	3	M	.5	RN	N	0.28	123	127	1.9				
MO	2	P	90	38	29	2	M	.5	NEC	N	0.14	102	105	1.3				
FA	3	IN	70	26	21	3	M	.4	RN	N	0.21	70	72	2.0				
TOTAL											0.7	330	340	5.5				

DESCRIEREA STATIONII SI ARBORETULUI														DENS	VOLUM			CRES
ELM	P	M	VAR	DM	HM	C	A	EL	PROVE	VI	CONS	MC/HA	MC/UA		MC/HA			
ARB	R	RE	STA	CM	M	L	MES	AG	NIENTA	TA								
33 B 13.54 HA GF: 2-1B SUP: A TS: 4420 TP: 4114 SOL: 3111 Versant ondulat EXPOZITIE: NV INC: 30 G ALTITUDINE: 1000-1200 M LITIERA: continua-normala TIP FLORA: Asperula-Dentaria Artificial de prod. mij. relativ-echien COMP.ACTUALA: 9 MO 1 FA COMP.TEL: 9 MO 1 FA SORT: MO Gros,cherestea VARSTA EXPL.: 100 ani FA Gros si mijl.,cherestea SEM.UTIL: SUBARBORET: DATE COMPL.: Alte date complement. POL: ERZ: LUCRARI EXEC.: 2006-T.produce accidentale 2007-T.produce accidentale LUCRARI PROP.: T.IGIENA(T.progresive declII)														0.63	397	5375	5.5	
MO	9	P	90	40	26	3		.6	NEC	N	0.63	397	5375	5.5				
FA	1	IN	90	32	24	3	M	.5	RN	N	0.07	29	393	0.5				
TOTAL											0.7	426	5768	5.5				

DESCRIEREA STATIONII SI ARBORETULUI														DENS	VOLUM			CRES
ELM	P	M	VAR	DM	HM	C	A	EL	PROVE	VI	CONS	MC/HA	MC/UA		MC/HA			
ARB	R	RE	STA	CM	M	L	MES	AG	NIENTA	TA								
33 C 0.98 HA GF: 2-1B SUP: A TS: 4420 TP: 4114 SOL: 3111 Versant ondulat EXPOZITIE: NV INC: 33 G ALTITUDINE: 880-980 M LITIERA: continua-normala TIP FLORA: Asperula-Dentaria Natural fundamental prod. mij. relativ-echien COMP.ACTUALA: 7 MO 2 FA 1 ME COMP.TEL: 6FA 3MO,1DT SORT: FA Gros si mijl.,cherestea VARSTA EXPL.: 110 ani FA Gros si mijl.,cherestea SEM.UTIL: SUBARBORET: DATE COMPL.: Roca la suprafata/0,1S Alte date complement. POL: ERZ: LUCRARI EXEC.: 2007-T.produce accidentale LUCRARI PROP.: CURATRIRI														0.70	23	23	4.0	
MO	7	IN	15	6	4	3			RN	N	0.70	23	23	4.0				
FA	2	IN	10	4	3	3	M		RN	N	0.20	3	3	0.5				
ME	1	IN	10	6	5	3	M		RN	N	0.10	2	2	0.5				
TOTAL											1.0	28	28	5.0				

DESCRIEREA STATIONII SI ARBORETULUI														DENS	VOLUM			CRES
ELM	P	M	VAR	DM	HM	C	A	EL	PROVE	VI	CONS	MC/HA	MC/UA		MC/HA			
ARB	R	RE	STA	CM	M	L	MES	AG	NIENTA	TA								
34 A 9.72 HA GF: 1-2A SUP: M TS: 4420 TP: 4114 SOL: 3111 Versant ondulat EXPOZITIE: S INC: 38 G ALTITUDINE: 880-1100 M LITIERA: continua-normala TIP FLORA: Asperula-Dentaria Natural fundamental prod. mij. relativ-plurien COMP.ACTUALA: 1 FA 2 FA 4 MO 2 FA 1 FA COMP.TEL: 7FA 3MO SORT: FA Gros si mijl.,cherestea VARSTA EXPL.: FA Gros si mijl.,cherestea SEM.UTIL: SUBARBORET: DATE COMPL.: Roca la suprafata/0,1S Alte date complement. POL: ERZ: LUCRARI EXEC.: 2007-T.produce accidentale LUCRARI PROP.: T.IGIENA														0.08	42	408	4.0	
FA	1	IN	140	52	28	3	M	.6	RN	S	0.08	42	408	4.0				
FA	2	IN	110	40	26	3	M	.5	RN	N	0.16	75	729	1.5				
MO	4	P	90	38	29	2	M	.5	NEC	N	0.32	232	2255	3.0				
FA	2	IN	80	30	23	3	M	.5	RN	N	0.16	61	593	1.0				
FA	1	IN	40	22	14	3	M		RN	N	0.08	14	136	0.5				
TOTAL											0.8	424	4121	10.0				

CONFORM CU ORIGINALUL

Anul si nr. act. de punere in valoare

Anul si nr. act. de punere in valoare

Anul si nr. act. de punere in valoare

Anul si nr. act. de punere in valoare

Anul si nr. act. de punere in valoare

Anul si nr. act. de punere in valoare

13/15
15/1269
15/1208
15/272
14/408

17/428 C

1/269 A

DS:Alba Iulia

OS:Cugir

DESCRIEREA STATIUNII SI ARBORETULUI														ELM	P	M	VAR	DM	HM	C	A	EL	PROVE	VI	DENS		VOLUM			CRES								
																									ARB	P	RE	STA	CM		M	L	MES	AG	NIENTA	TA	LI	CONS
34 B 11.63 HA GF: 2-1B SUP: A TS: 4420 TP: 4131 SOL: 3101 Versant ondulat EXPOZITIE: SV INC: 31 G ALTITUDINE: 1000 - 1200 M LITIERA: continua-normala TIP FLORA: Rubus hirtus Artificial de prod. sup. relativ-echien COMP.ACTUALA: 10 MO COMP.TEL: 9MO 1DT SORT: MO Gros si f.gros,cherestea VARSTA EXPL.: 110 ani FA Gros si mijl.,cherestea SEM.UTIL: SUBARBORET: DATE COMPL.: Alte date complement. POL: ERZ: LUCRARI EXEC.: 2006-T.igiena 2007-T.produse accidentale LUCRARI PROP.: T.IGIENA														MO	10	P	90	40	29	2			.5	NEC	N	0.80	581	6757	7.7									
TOTAL																										90			2			0.8	581	6757	7.7			
36 B 1.33 HA GF: 2-1B SUP: A TS: 4420 TP: 4131 SOL: 3101 Versant ondulat EXPOZITIE: S INC: 25 G ALTITUDINE: 900 - 1100 M LITIERA: continua-subtire TIP FLORA: Rubus hirtus Artificial de prod. mij. relativ-echien COMP.ACTUALA: 9 MO 1DT COMP.TEL: 6MO 3FA 1DT SORT: MO Gros,cherestea VARSTA EXPL.: 100 ani FA Gros si mijl.,cherestea SEM.UTIL: SUBARBORET: DATE COMPL.: Roca la suprafata/0,1S Alte date complement. POL: ERZ: LUCRARI EXEC.: LUCRARI PROP.: T.IGIENA														MO	9	P	45	22	17	3			.3	NEC	N	0.72	250	333	10.3									
														DT	1	IN	45	18	15	3	M	.3	RN	N	0.08	13	17	0.7										
TOTAL																													45			3			0.8	263	350	11.0
36 C 4.76 HA GF: 2-1B SUP: A TS: 4420 TP: 4131 SOL: 3101 Versant ondulat EXPOZITIE: NV INC: 28 G ALTITUDINE: 1000 - 1100 M LITIERA: continua-subtire TIP FLORA: Rubus hirtus Natural fundamental prod. mij. relativ-echien COMP.ACTUALA: 8 FA 2 MO COMP.TEL: 8FA 1MO 1DT SORT: FA Gros si mijl.,cherestea VARSTA EXPL.: 110 ani FA Gros si mijl.,cherestea SEM.UTIL: SUBARBORET: DATE COMPL.: Alte date complement. POL: ERZ: LUCRARI EXEC.: LUCRARI PROP.: RARITURI														FA	8	IN	45	18	16	3				RN	N	0.72	158	752										
														MO	2	P	45	20	16	3	M		NEC	N	0.18	57	271											
TOTAL																													45			3			0.9	215	1023	
36 D 2.83 HA GF: 2-1B SUP: A TS: 4420 TP: 4131 SOL: 3101 Versant ondulat EXPOZITIE: NV INC: 28 G ALTITUDINE: 1000 - 1100 M LITIERA: continua-subtire TIP FLORA: Rubus hirtus Artificial de prod. mij. relativ-echien COMP.ACTUALA: 7MO 3FA COMP.TEL: 5MO 4FA 1DT SORT: MO Gros,cherestea VARSTA EXPL.: 100 ani FA Gros si mijl.,cherestea SEM.UTIL: SUBARBORET: DATE COMPL.: Alte date complement. POL: ERZ: LUCRARI EXEC.: LUCRARI PROP.: RARITURI														MO	7	P	45	22	17	3				NEC	N	0.63	219	620										
														FA	3	IN	45	20	16	3	M		RN	N	0.27	59	167											
TOTAL																													45			3			0.9	278	787	

CONFORM CU ORIGINALUL

An nr. pu ve


Anu nr. ac pune valo

Anul si nr. act. d punere l valoare


Anul si nr. act. de punere in valoare

OS
OP III Raul Mare

u.a. 12A




u.a. 25D



u.a. 31D




u.a. 32B



OS Lugji
UP III Rënd Nazre

M.A. 33B



M.A. 34B

