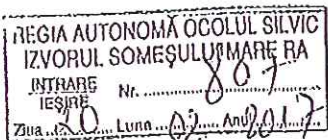


MINISTERUL MEDIULUI, APELOR ȘI PĂDURILOR



FF+SEF
OCOR

20.02.17.

[Handwritten signature]

ORDIN

Nr. 2564 / 1.30.12.2016

pentru aprobarea amenajamentului silvic al fondului forestier proprietate publică aparținând comunei Poiana Ilvei, Unitatea de Producție I Poiana Ilvei, județul Bistrița Năsăud

Având în vedere Referatul de aprobare nr. 165831/DI/21.11.2016 al Direcției Politici și Strategii în Silvicultură,

În conformitate cu Avizul Comisiei tehnice de avizare pentru silvicultură din Ministerul Mediului și Schimbărilor Climatice – Departamentul pentru Ape, Păduri și Piscicultură nr. 834/13.11.2014 și ținând cont de Decizia Agenției pentru Protecția Mediului-Bistrița Năsăud nr. 489/05.08.2016,

În temeiul prevederilor art. 22 alin. (1) din Legea nr. 46/2008 – Codul silvic, republicată, cu modificările ulterioare, precum și ale art. 13 alin. (4) din Hotărârea Guvernului nr. 38/2015 privind organizarea și funcționarea Ministerului Mediului, Apelor și Pădurilor, cu modificările și completările ulterioare,

ministrul mediului, apelor și pădurilor emite următorul

ORDIN:

Art. 1. – Se aprobă amenajamentul silvic al fondului forestier proprietate publică aparținând comunei Poiana Ilvei, Unitatea de Producție I Poiana Ilvei, județul Bistrița Năsăud.

Art. 2. – Direcția Politici și Strategii în Silvicultură din cadrul Ministerului Mediului, Apelor și Pădurilor transmite prezentul ordin primăriei comunei Poiana Ilvei, județul Bistrița Năsăud, care răspunde de aplicarea și respectarea prevederilor acestuia.

Art. 3. – Prezentul ordin s-a întocmit în 3 exemplare, două pentru emitent, iar al treilea pentru primăria comunei Poiana Ilvei, județul Bistrița Năsăud.

MINISTRU

Cristiana PASCA



Conform cu originalul

[Handwritten signature]



MINISTERUL MEDIULUI ȘI SCHIMBĂRILOR CLIMATICE
DEPARTAMENTUL PENTRU APE, PĂDURI ȘI PISCICULTURĂ
Comisia tehnică de avizare pentru silvicultură

AVIZ CTAS nr. 834 din 13.11.2014

**pentru amenajamentul silvic al fondului forestier proprietate publică aparținând
comunei Poiana Ilvei, Unitatea de Producție I Poiana Ilvei, județul Bistrița**

1. Au participat la ședința de avizare:

Președinte de ședință: Cătălin Diaconescu

Membri CTAS: Dănuț Iacob, Octavian Popescu, Florin Achim, Ștefan Tamaș, Marian Tudoran,
Liviu Nastasă, Cristea Ioan, Constantin Banu, Gheorghe Gheorghiiță, Cristea Marius, Macău Cristian.

2. Din analiza făcută în cadrul ședinței de avizare a rezultat:

- amenajamentul silvic al fondului forestier, proprietate publică aparținând comunei Poiana Ilvei,
Unitatea de Producție I Poiana Ilvei, județul Bistrița, s-a elaborat de S.C. Olivia Dual SRL București, șef
proiect ing. Marcu Petre, expert CTAP ing. Eduard Voican.

- amenajamentul silvic al fondului forestier, proprietate publică aparținând comunei Poiana Ilvei,
Unitatea de Producție I Poiana Ilvei, județul Bistrița, a fost avizat cu procesul verbal CTAP nr. 35 din
21.03.2013, recepționat de beneficiar și verificat de reprezentantul M.M.S.C..

- perioada de aplicare a amenajamentului silvic al fondului forestier, proprietate publică
aparținând comunei Poiana Ilvei, Unitatea de Producție I Poiana Ilvei, județul Bistrița este 01.01.2013 –
31.12.2022.

3. Cu ocazia examinării amenajamentului, Comisia a constatat următoarele:

Documentele privind proprietatea: titlurile de proprietate nr. 1597/21.10.2002, nr.
1688/07.12.2002, nr. 452573/09.06.2004, nr. 580000/03.10.2006, Protocoalele de predare nr.
2551/14.12.2005 și nr. 1056/11.06.2007 și extrasul CF nr. 24/20.06.1997.

Suprafața inclusă în amenajament este de 1606,0 ha, a făcut parte din O.S. Rodna (U.P. VI
Cobășel și U.P. VII Zmeu Gagii) și O.S. Ilva Mică (U.P. I Măgura) și din pășunea împădurită aparținând
comunei Poiana Ilvei, județul Bistrița și are ca folosințe: păduri și terenuri destinate împăduririi sau
reîmpăduririi – 1599,29 ha din care terenuri de reîmpădurit – 24,72 ha, terenuri afectate gospodăririi
silvice – 2,08 ha, terenuri neproductive – 4,06 ha și terenuri scoase temporar din fondul forestier – 0,57 ha
(ocupații și litigii – 0,57 ha).

- Suprafața încadrată în grupa I funcțională este de 1161,40 ha;

- Suprafața încadrată în grupa a II a funcțională este de 437,89 ha.

- Structura fondului forestier (date medii):

compoziție: 48FA 42MO 4BR 1CA 1ME 1PAM 2DT 1DM; vârsta medie: 87 ani; volumul la ha:
261 mc; consistența medie: 0,67; clasa de producție medie: III.1; indicele de creștere curentă: 5,3
mc/an/ha; fond lemnos total: 411462 mc.

Procesul de producție s-a organizat în următoarele subunități de gospodărire:

S.U.P. A – Codru regulat – sortimente obișnuite:766,34 ha;
S.U.P. M – Păduri supuse regimului de conservare deosebită:516,73 ha;
S.U.P. E – Păduri supuse regimului de ocrotire integrală.....291,50 ha.

Bazele de amenajare:

- regim: codru;

- compoziția țel: corespunzătoare tipului natural fundamental de pădure pentru arboretele
exploatabile și compoziția țel la exploatabilitate pentru celelalte arborete;

- tratamente: tăieri progresive, tăieri succesive, tăieri rase;

- exploatabilitatea: de protecție pentru arboretele încadrate în grupa I funcțională și tehnică pentru
arboretele încadrate în grupa a II a funcțională;

- ciclul: S.U.P. A – 110 ani.



UP I. POIANA ILVEI

DESCRIEREA STATIONII SI ARBORETULUI														ELM	P	M	VAR	DM	HM	C	A	EL	PROVE	VI	DENS	VOLUM			CRES
														ARB	R	RE	STA	CM	M	L	MES	AG	NIENTA	TA	CONS	MC/	MC/	MC/	
															P	GE	ANI			TEC	TEC	TEC	LI		HA	UA	HA		
64 C 4.20 HA GF: 1 - 5N SUP: A TS: 2311 TP: 1153 SOL: 3204 Versant superior ondulat EXPOZITIE: SV INC: 25 G ALTITUDINE: 1300 - 1400 M LITIERA: intrerupta-subtire TIP FLORA: Asperula-Dentaria Natural fundamental prod. inf. relativ-plurien COMP.ACTUALA: 2 MO 3 MO 2 MO 2 FA 1 FA COMP.TEL: 6 MO 4 FA SORT: MO Mijl.-gros, cel., constr., che VARSTA EXPL.: 100 ani FA Gros si mijl., cherestea SEM.UTIL: SUBARBORET: DATE COMPL.: Alte date complement. POL: ERZ: LUCRARI EXEC.: LUCRARI																													
														MO	2	IN	120	36	25	4	I	.6	RN	N	0.14	84	353	0.5	
														MO	3	IN	55	24	19	4	I	.6	RN	N	0.21	86	361	2.2	
														MO	2	IN	35	20	13	4	I	.6	RN	N	0.14	33	139	1.5	
														FA	2	IN	100	44	26	4	I	.6	RN	N	0.14	66	277	0.8	
														FA	1	IN	45	26	13	4	I	.6	RN	N	0.07	11	46	0.6	
														TOTAL			55				4				0.7	280	1176	5.6	
PROP.: T.IGIENA																													
DESCRIEREA STATIONII SI ARBORETULUI														ELM	P	M	VAR	DM	HM	C	A	EL	PROVE	VI	DENS	VOLUM			CRES
65 26.90 HA GF: 1 - 5N SUP: A TS: 3332 TP: 1341 SOL: 3204 Versant superior ondulat EXPOZITIE: SV INC: 32 G ALTITUDINE: 900 - 1250 M LITIERA: continua-subtire TIP FLORA: Asperula-Dentaria Natural fundamental prod. mij. relativ-plurien COMP.ACTUALA: 1 BR 1 BR 1 MO 1 MO 3 FA 3 FA COMP.TEL: 4 FA 3 BR 3 MO SORT: BR Gros si f.gros, cherestea VARSTA EXPL.: 110 ani FA Gros si mijl., cherestea SEM.UTIL: 2BR 3 MO 5 FA SUBARBORET: DATE COMPL.: Alte date complement. POL: ERZ: LUCRARI EXEC.:																													
														BR	1	IN	180	52	31	3		.6	RN	N	0.02	5	135	0.1	
														BR	1	IN	110	46	28	3	I	.6	RN	N	0.02	5	135	0.1	
														MO	1	IN	180	50	31	3	I	.6	RN	N	0.02	10	269	0.1	
														MO	1	IN	110	30	28	3	I	.6	RN	N	0.02	10	269	0.1	
														FA	3	IN	160	52	31	3	I	.6	RN	N	0.06	17	457	0.2	
														FA	3	IN	100	44	28	3	I	.6	RN	N	0.06	17	457	0.4	
														TOTAL			180				3				0.2	64	1722	1.0	
LUCRARI PROP.: T.PROGRESIVE(racordare)IMPAD INGRIJIREA SEMINTISULUI																													
DESCRIEREA STATIONII SI ARBORETULUI														ELM	P	M	VAR	DM	HM	C	A	EL	PROVE	VI	DENS	VOLUM			CRES
66 A 24.40 HA GF: 1 - 5N SUP: A TS: 2311 TP: 1153 SOL: 4101 Versant superior ondulat EXPOZITIE: SE INC: 34 G ALTITUDINE: 1400 - 1600 M LITIERA: intrerupta-subtire TIP FLORA: Asperula-Dentaria Natural fundamental prod. inf. relativ-plurien COMP.ACTUALA: 3 MO 4 MO 3 MO COMP.TEL: 10 MO SORT: MO Mijlociu, celuloza, constr. VARSTA EXPL.: 100 ani FA Gros si mijl., cherestea SEM.UTIL: SUBARBORET: DATE COMPL.: Alte date complement. POL: ERZ: LUCRARI EXEC.: LUCRARI																													
														MO	3	IN	90	34	16	5	M	.3	RN	N	0.21	67	1635	1.3	
														MO	4	IN	60	28	15	4	I	.3	RN	N	0.28	81	1976	2.9	
														MO	3	IN	40	18	14	3	M	.3	RN	N	0.21	55	1342	3.0	
														TOTAL			60				4				0.7	203	4953	7.2	
PROP.: T.IGIENA																													
DESCRIEREA STATIONII SI ARBORETULUI														ELM	P	M	VAR	DM	HM	C	A	EL	PROVE	VI	DENS	VOLUM			CRES
66 B 1.42 HA GF: 1 - 5N SUP: TS: 2311 TP: 1153 SOL: 4101 Versant superior ondulat EXPOZITIE: SE INC: 33 G ALTITUDINE: 1400 - 1600 M LITIERA: continua-groasa TIP FLORA: Asperula-Dentaria COMP.ACTUALA: COMP.TEL: 10 MO SORT: MO Mijlociu, celuloza, constr. VARSTA EXPL.: FA Gros si mijl., cherestea SEM.UTIL: 10 MO SUBARBORET: DATE COMPL.: Alte date complement. POL: ERZ: LUCRARI EXEC.: 2011-T.produse accidentale LUCRARI PROP.: IMPADURIRI(fara T de reg) INGRIJIREA CULTURILOR																													
														TOTAL															



UP I. POIANA ILVEI

DESCRIEREA STATIONII SI ARBORETULUI														ELM	P	M	VAR	DM	HM	C	A	EL	PROVE	VI	DENS		VOLUM			CRES
																									ARB	RE	GE	ANI	CM	
8 A 25.70 HA GF: 1 - 2A 5N SUP: M TS: 2332 TP: 1121 SOL: 4101 Versant mijlociu ondulat EXPOZITIE: SE INC: 40 G ALTITUDINE: 1050 - 1450 M LITIERA: continua-subtire TIP FLORA: Asperula-Dentaria Natural fundamental prod. mij. echien COMP.ACTUALA: 10 MO COMP.TEL: 10MO SORT: MO Gros,cherestea VARSTAEXPL.: SEM.UTIL: SUBARBORET: DATE COMPL.: Alte date complement. POL: ERZ: LUCRARI EXEC.: LUCRARI PROP.: T.IGIENA														MO	10	IN	80	30	22	3		.5	RN	N	0.70	351	9021	7.0		
														TOTAL		80			3				0.7	351	9021	7.0				
8 B 7.90 HA GF: 1 - 2C 5N SUP: M TS: 2332 TP: 1121 SOL: 4101 Versant superior ondulat EXPOZITIE: SE INC: 30 G ALTITUDINE: 1450 - 1600 M LITIERA: intrerupta-subtire TIP FLORA: Asperula-Dentaria Natural fundamental prod. mij. relativ-plurien COMP.ACTUALA: 6 MO 4 MO COMP.TEL: 10MO SORT: MO Gros,cherestea VARSTAEXPL.: SEM.UTIL: 10MO SUBARBORET: DATE COMPL.: Alte date complement. POL: ERZ: LUCRARI EXEC.: LUCRARI PROP.: TAIERI DE CONSERVARE INGRIJIREA SEMINTISULUI														MO	6	IN	100	38	26	3		.6	RN	N	0.24	151	1193	1.7		
														MO	4	IN	50	28	17	3	I	.6	RN	N	0.16	56	442	2.3		
														TOTAL		100			3				0.4	207	1635	4.0				
8 C 1.39 HA GF: 1 - 2C 5N SUP: M TS: 2332 TP: 1121 SOL: 4101 Versant superior ondulat EXPOZITIE: SE INC: 25 G ALTITUDINE: 1450 M LITIERA: continua-subtire TIP FLORA: Asperula-Dentaria Artificial de prod. mij. echien COMP.ACTUALA: 10 MO COMP.TEL: 10MO SORT: MO Gros,cherestea VARSTAEXPL.: SEM.UTIL: SUBARBORET: DATE COMPL.: Alte date complement. POL: ERZ: LUCRARI EXEC.: LUCRARI PROP.: T.IGIENA														MO	10	P	35	22	13	3		.4	NEC	N	0.80	188	261	11.1		
														TOTAL		35			3				0.8	188	261	11.1				
9 A 9.30 HA GF: 1 - 2A 5N SUP: M TS: 3332 TP: 4113 SOL: 3206 Versant inferior ondulat EXPOZITIE: SE INC: 40 G ALTITUDINE: 1150 - 1450 M LITIERA: continua-subtire TIP FLORA: Asperula-Dentaria Natural fundamental prod. mij. echien COMP.ACTUALA: 9 MO 1 ME COMP.TEL: 10MO SORT: MO Gros,cherestea VARSTAEXPL.: SEM.UTIL: SUBARBORET: DATE COMPL.: Alte date complement. POL: ERZ: LUCRARI EXEC.: LUCRARI PROP.: T.IGIENA														MO	9	IN	75	28	23	3		.5	RN	N	0.72	384	3571	7.8		
														ME	1	IN	75	24	22	3	I	.5	RN	N	0.08	23	214	0.3		
														TOTAL		75			3				0.8	407	3785	8.1				



UP I. POIANA ILVEI


DESCRIEREA STATIONII SI ARBORETULUI														ELM	P	M	VAR	DM	HM	C	A	EL	PROVE	VI	DENS	VOLUM			CRES
														ARB	R	RE	STA	CM	M	L	MES	AG	NIENTA	TA	CONS	MC/	MC/	MC/	HA
															P	GE	ANI			P	TEC	AJ	LI		HA	UA	HA		
9 B 11.57 HA GF: 1 - 2A 5N SUP: M TS: 2332 TP: 1121 SOL: 4101 Versant superior ondulat EXPOZITIE: SE INC: 40 G ALTITUDINE: 1400 - 1550 M LITIERA: continua-subtire TIP FLORA: Asperula-Dentaria Natural fundamental prod. mij. echien COMP.ACTUALA: 10 MO COMP.TEL: 10 MO SORT: MO Gros,cherestea VARSTAEXPL.: SEM.UTIL: SUBARBORET: DATE COMPL.: Alte date complement. POL: LUCRARI EXEC.: LUCRARI ERZ:														MO	10	IN	160	54	31	3		.6	RN	N	0.60	474	5484	2.3	
PROP.: T.IGIENA														TOTAL			160			3				0.6	474	5484	2.3		
DESCRIEREA STATIONII SI ARBORETULUI														ELM	P	M	VAR	DM	HM	C	A	EL	PROVE	VI	DENS	VOLUM			CRES
														ARB	R	RE	STA	CM	M	L	MES	AG	NIENTA	TA	CONS	MC/	MC/	MC/	HA
															P	GE	ANI			P	TEC	AJ	LI		HA	UA	HA		
9 C 1.69 HA GF: 1 - 2A 5N SUP: M TS: 3332 TP: 4113 SOL: 3206 Versant mijlociu ondulat EXPOZITIE: SE INC: 40 G ALTITUDINE: 1410 - 1500 M LITIERA: intrerupta-subtire TIP FLORA: Asperula-Dentaria Artificial de prod. mij. echien COMP.ACTUALA: 6 MO 2 PAM 2 LA COMP.TEL: 6 MO 2 PAM 2 LA SORT: MO Gros,cherestea VARSTAEXPL.: SEM.UTIL: SUBARBORET: DATE COMPL.: Alte date complement. POL: LUCRARI EXEC.: ERZ:														MO	6	P	1		1	3		.2	NEC	N	0.30	1	2	0.1	
														PAM	2	P	1		1	3	I	.2	NEC	N	0.10				
														LA	2	P	1		1	3	I	.2	NEC	N	0.10				
LUCRARI PROP.: COMPLETARI														TOTAL			1			3				0.5	1	2	0.1		
DESCRIEREA STATIONII SI ARBORETULUI														ELM	P	M	VAR	DM	HM	C	A	EL	PROVE	VI	DENS	VOLUM			CRES
														ARB	R	RE	STA	CM	M	L	MES	AG	NIENTA	TA	CONS	MC/	MC/	MC/	HA
															P	GE	ANI			P	TEC	AJ	LI		HA	UA	HA		
9 D 0.40 HA GF: 1 - 2A 5N SUP: M TS: 3332 TP: 4113 SOL: 3206 Versant mijlociu ondulat EXPOZITIE: SE INC: 40 G ALTITUDINE: 1450 M LITIERA: intrerupta-subtire TIP FLORA: Asperula-Dentaria Artificial de prod. mij. echien COMP.ACTUALA: 6 MO 2 PAM 2 LA COMP.TEL: 6 MO 2 PAM 2 LA SORT: MO Gros,cherestea VARSTAEXPL.: SEM.UTIL: SUBARBORET: DATE COMPL.: Alte date complement. POL: LUCRARI EXEC.: ERZ:														MO	6	P	1		1	3		.2	NEC	N	0.30	1		0.1	
														PAM	2	P	1		1	3	I	.2	NEC	N	0.10				
														LA	2	P	1		1	3	I	.2	NEC	N	0.10				
LUCRARI PROP.: COMPLETARI														TOTAL			1			3				0.5	1		0.1		
DESCRIEREA STATIONII SI ARBORETULUI														ELM	P	M	VAR	DM	HM	C	A	EL	PROVE	VI	DENS	VOLUM			CRES
														ARB	R	RE	STA	CM	M	L	MES	AG	NIENTA	TA	CONS	MC/	MC/	MC/	HA
															P	GE	ANI			P	TEC	AJ	LI		HA	UA	HA		
10 A 3.94 HA GF: 1 - 2A 5N SUP: M TS: 3332 TP: 4113 SOL: 3206 Versant mijlociu ondulat EXPOZITIE: SV INC: 40 G ALTITUDINE: 1150 - 1400 M LITIERA: continua-subtire TIP FLORA: Asperula-Dentaria Natural fundamental prod. mij. echien COMP.ACTUALA: 9 MO 1 ME COMP.TEL: 10 MO SORT: MO Gros,cherestea VARSTAEXPL.: SEM.UTIL: 10 MO SUBARBORET: DATE COMPL.: Alte date complement. POL: LUCRARI EXEC.: 2009-T.produce accidentale ERZ:														MO	9	IN	75	30	23	3		.5	RN	N	0.36	192	756	3.9	
														ME	1	IN	75	22	22	3	I	.5	RN	N	0.04	12	47	0.2	
LUCRARI PROP.: T.IGIENA														TOTAL			75			3				0.4	204	803	4.1		



UP I. POIANA ILVEI


DESCRIEREA STATIONII SI ARBORETULUI														ELM	P	M	VAR	DM	HM	C	A	EL	PROVE	VI	DENS		VOLUM		CRES
																									ARB	RE	GE	ANI	
10 B 18.13 HA GF: 1 - 2A 5N SUP: M TS: 2332 TP: 1121 SOL: 4101 Versant superior ondulat EXPOZITIE: SV INC: 40 G ALTITUDINE: 1150 - 1500 M LITIERA: intrerupta-subtire TIP FLORA: Asperula-Dentaria Natural fundamental prod. mij. relativ-plurien COMP.ACTUALA: 2 MO 8 MO COMP.TEL: 10MO SORT: MO Gros,cherestea VARSTAEXPL.: SEM.UTIL: 10MO SUBARBORET: DATE COMPL.: Alte date complement. POL: ERZ: LUCRARI EXEC.: LUCRARI PROP.: TAIERI DE CONSERVARE INGRIJIREASEMINTISULUI														MO	2	IN	170	46	28	3	I	.6	RN	N	0.08	56	1015	0.3	
														MO	8	IN	120	42	25	3		.6	RN	N	0.32	191	3463	1.4	
														TOTAL			120			3					0.4	247	4478	1.7	
10 C 0.40 HA GF: 1 - 2A 5N SUP: M TS: 3332 TP: 4113 SOL: 3206 Versant mijlociu ondulat EXPOZITIE: SV INC: 40 G ALTITUDINE: 1300 - 1400 M LITIERA: intrerupta-subtire TIP FLORA: Asperula-Dentaria Artificial de prod. mij. echien COMP.ACTUALA: 6 MO 2 PAM 2 LA COMP.TEL: 6MO 2 PAM 2 LA SORT: MO Gros,cherestea VARSTAEXPL.: SEM.UTIL: SUBARBORET: DATE COMPL.: Alte date complement. POL: ERZ: LUCRARI EXEC.: LUCRARI PROP.: COMPLETARI														MO	6	P	5		1	3		.2	NEC	N	0.30	1		0.5	
														PAM	2	P	5		1	3	I	.2	NEC	N	0.10			0.1	
														LA	2	P	5		1	3	I	.2	NEC	N	0.10			0.2	
														TOTAL			5			3					0.5	1		0.8	
10 D 1.28 HA GF: 1 - 2A 5N SUP: M TS: 3332 TP: 4113 SOL: 3206 Versant superior ondulat EXPOZITIE: SV INC: 40 G ALTITUDINE: 1400 - 1460 M LITIERA: lipsa TIP FLORA: Asperula-Dentaria Artificial de prod. mij. echien COMP.ACTUALA: 6 MO 2 PAM 2 LA COMP.TEL: 6MO 2 PAM 2 LA SORT: MO Gros,cherestea VARSTAEXPL.: SEM.UTIL: SUBARBORET: DATE COMPL.: Alte date complement. POL: ERZ: LUCRARI EXEC.: LUCRARI PROP.: COMPLETARI														MO	6	P	5		1	3		.2	NEC	N	0.30	1	1	0.5	
														PAM	2	P	5		1	3	I	.2	NEC	N	0.10			0.1	
														LA	2	P	5		1	3	I	.2	NEC	N	0.10			0.2	
														TOTAL			5			3					0.5	1	1	0.8	
11 A 20.33 HA GF: 1 - 2A 5N SUP: M TS: 2332 TP: 1121 SOL: 4101 Versant mijlociu ondulat EXPOZITIE: SV INC: 45 G ALTITUDINE: 950 - 1500 M LITIERA: intrerupta-subtire TIP FLORA: Asperula-Dentaria Natural fundamental prod. mij. relativ-plurien COMP.ACTUALA: 7 MO 3 MO COMP.TEL: 10MO SORT: MO Gros,cherestea VARSTAEXPL.: SEM.UTIL: SUBARBORET: DATE COMPL.: Alte date complement. POL: ERZ: LUCRARI EXEC.: LUCRARI PROP.: TAIERI DE CONSERVARE AJUTORAREA REG NATURALE INGRIJIREA SEMINTISULUI														MO	7	IN	170	54	32	3		.6	RN	N	0.42	345	7014	1.5	
														MO	3	IN	75	36	23	3	I	.6	RN	N	0.18	96	1952	1.9	
														TOTAL			170			3					0.6	441	8966	3.4	





FOTOGRAFIE DIN UA 9A, UPI POIANA-ILVEI, CU ARBORI USCATI, REALIZATA ÎN LUNA AUGUST
DE ÎNG URSA LEON

Handwritten signature in blue ink.






FOTOGRAFIE DIN UA 98, UP I POIANA ÎLVEI , CU ARBORI USCATI , REALIZATĂ ÎN LUNA AUGUST
DE ÎNG URSA LEON

Leon





FOTOGRAFIE DIN UA 103, UPI POIANA ILVEI, CU ARBORI DEZRĂDĂCINAȚI, REALIZATĂ ÎN LUNA AUGUST
DE ÎNG URSA LEON

Leon





Fotografie dlm UPI Petawa Jher, ua GUC, w atari dezradacinal, realizata de inginerul Victor



REGIA AUTONOMĂ OCOLUL SILVIC
IZVORUL SOMEȘULUI MARE RA
INTRAȘIE Nr. 1206
ISSIRE Luna 03, Anul 2017

GEF + FF.
Ocol

16.03.17

[Signature]

GARDA FORESTIERĂ CLUJ
GARDA FORESTIERĂ JUDEȚEANĂ BISTRIȚA-NĂȘĂUD
Bd. Gen. Grigore Bălan nr. 21, Bistrița, Jud. Bistrița-Năsăud; cod 420016
Telefon: 0263230132; Fax: 0372876087; e-mail: isv.bistrita@gmail.com

Nr. 635 din 15.03.2017

Ocolul Silvic Izvorul Someșului Mare R.A.

Alăturat vă înaintăm în două exemplare, după înregistrarea lor în evidențele G.F.J. Bistrița-Năsăud, următoarele contracte de prestări servicii silvice:

- Contractul de prestări servicii silvice nr. 78 din 20.08.2014, încheiat între O.S. Izvorul Someșului mare R.A. și comuna Șanț, județul Bistrița-Năsăud;
- Contractul de prestări servicii silvice nr. 18 din 05.01.2015, încheiat între O.S. Izvorul Someșului mare R.A. și comuna Poiana Ilvei, județul Bistrița-Năsăud;
- Contractul de prestări servicii silvice nr. 342 din 22.01.2015, încheiat între O.S. Izvorul Someșului mare R.A. și comuna Parva, județul Bistrița-Năsăud.

Șef serviciu G.F.J. Bistrița-Năsăud

Pop Daniel



Întocmit,

Balan Viorel

[Signature]

Conform

[Signature]



PRIMĂRIA COMUNEI POIANA ILVEI

Nr. 22 din 07.01.2015

PRIMĂRIA COMUNEI POIANA ILVEI	
Jud. BISTRIȚA-NĂSAUD	
INTRARE	Nr. <u>22</u>
IEȘIRE	
Ziua <u>07</u>	Luna <u>01</u> Anul <u>2015</u>

REGIA AUTONOMĂ

OCOLUL SILVIC IZVORUL SOMEȘULUI MARE R.A.

Nr. 18 din 05.01.2015

REGIA AUTONOMĂ OCOLUL SILVIC	
IZVORUL SOMEȘULUI MARE RA	
INTRARE	Nr. <u>18</u>
IEȘIRE	
Ziua <u>05</u>	Luna <u>01</u> Anul <u>2015</u>

CONTRACT DE PAZĂ ȘI PRESTĂRI SERVICII SILVICE

I. PĂRȚILE CONTRACTANTE:

PRIMĂRIA COMUNEI POIANA-ILVEI, cu sediul în localitatea Poiana-Ilvei, strada Principală, nr. 415, jud. Bistrita-Năsăud, cod fiscal RO16248097, cont RO04TREZ1045004XXX001204 deschis la Trezoreria Sângeorz-Băi, reprezentată de Bența Eugen - primar, Șotropa Maria - secretar și Pop Mărioara Victorița - contabil în calitate de PROPRIETAR FOND FORESTIER și BENEFICIAR,

REGIA AUTONOMĂ OCOLUL SILVIC IZVORUL SOMEȘULUI MARE R.A. cu sediul în localitatea Șanț, strada Principală, nr.588, județul Bistrița-Năsăud, telefon 0263379547, fax 0263379548, înregistrată la Registrul Comerțului sub nr. J6/686/2013, având cod unic de înregistrare 32521937, cont RO83BTRLRONCRT0242396701, deschis la Banca Transilvania Maieru, reprezentată de inginer Nechita Jelu - șef ocol și Filipoiu Florin- contabil șef, în calitate de PRESTATOR SERVICII SILVICE,

Având în vedere prevederile Legii nr. 46/2008 - Codul Silvic și în baza Hotărârii Asociației Proprietarilor de Pădure Izvorul Someșului nr. 3 din 12.02.2014 precum și în baza Autorizației de funcționare nr. 187 din 02.07.2014 am convenit de comun acord următoarele :

II. OBIECTUL CONTRACTULUI

Art. 1. Obiectul contractului îl constituie paza și prestarea de servicii silvice pentru fondul forestier proprietate publică aparținând comunei Poiana-Ilvei, în suprafață de 1606,00 ha, conform conform Anexei 1.

Responsabilitatea respectării regimului silvic aparține atât administratorului, cât și proprietarului de padure.

III. DURATA CONTRACTULUI

Art. 2. Prezentul contract intră în vigoare la data de 01.01.2015 și este valabil pe durata de aplicarea amenajamentului pădurilor proprietatea comunei Poiana-Ilvei..

IV. OBLIGAȚIILE PRESTATORULUI

Art. 3. Asigură paza pădurii, prin personal silvic de specialitate, în vederea prevenirii tăierilor ilegale, distrugerii sau degradării vegetației forestiere, pășunatului abuziv și a altor fapte infracționale sau contravenționale. În cazul în care pădurarul, gestionar al cantonului silvic, nu justifică prin procese-verbale de constatare a contravențiilor sau infracțiunilor, tăierile ilegale de arbori sau alte pagube ce se produc, proprietarul va fi despăgubit conform legislației silvice în vigoare.

Ocolul Silvic va efectua anual, cel puțin două inspecții de fond, una de primăvară și una de toamnă, pentru constatarea eventualelor pagube. Proprietarului îi va fi comunicată în scris data începerii inspecției, pentru

Conferm în original

