

OCOLUL SILVIC IEZĂRUL TRASCĂU
IGHIU NR. 56, JUDEȚUL ALBA
J01/543/2008
RO 23780134
Tel./Fax: 0258-844133
e-mail: osiezarultrascou@yahoo.com



Nr.2109/10.09.2018

CĂTRE,
GARDA FORESTIERĂ CLUJ


Având în vedere prevederile O.M. 1507/2016, prin prezenta vă notificăm partizile de produse accidentale ce urmează a fi autorizate la exploatare:

- **1361914**- 2435 Pârâul Burduvăii- prod.ACC II(rectificare cale acces tractor), UP I Întregalde, ua 29A, suprafața 0,20 ha, volum 21 m³, proprietar Comuna Întregalde.
- **1361915**- 2436 Pârâul Burduvăii- prod.ACC II(rectificare cale acces tractor), UP I Întregalde, suprafața 0,1 ha, ua 29A, volum 7 m³, proprietar Comuna Întregalde.
- **1363414**- 2445 Rachiș- prod.ACC II(cale acces tractor), UP I Mirăslău, ua 17B, suprafața 0,1 ha, volum 7 m³, proprietar Comuna Mirăslău.
- **1363449**- 2474 Mirăslău- prod.ACC I(uscare anormală la Go), UP I Mirăslău, ua 88C, suprafața 7 ha, volum 192 m³, proprietar Comuna Mirăslău.
- **1363434**- 2456 Valea Bolzului- produse ACC I (arbori dezlăcinați)- volum 14 m³, suprafața 1 ha, proprietar Composesoratul Valea Bolzului și Dumbrava.
- **1370380**- 2255 Cetița- prod.ACC I(rectificare cale acces tractor), UP I Stremț, suprafața 0,2 ha, ua 102A,103B, volum 8 m³, proprietar Comuna Stremț.
- **1375564**- 2257 Dealul Merișor- prod.ACC I(rectificare cale acces tractor), UP I Stremț, suprafața 0,5 ha, ua 104A,104B,104C, volum 19 m³, proprietar Comuna Stremț.
- **1375625**- 2289 Trupul Cetița- prod.ACC II(arbori uscați dispersați), UP I Stremț, suprafața 16,80 ha, ua 105A,105C,106A,106B,106C,106D,106E,107A,107B, volum 30 m³, proprietar Comuna Stremț.

Anexăm prezentei copii ale Actelor de punere în valoare și copii ale descrierilor parcelare pentru u.a.-urile aferente din amenajamentele valabile.

Cu stimă,

† Șef ocol,
Ing.Roșu Nicolae



ACT DE PUNERE IN VALOARE NR. 1363414 - AB - 23780134

Unitate de Productie : 1 - COMUNA MIRASLAU
Denumire A.P.V. : 2445 RACHIS

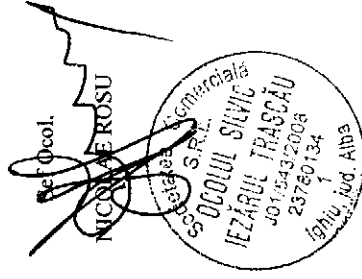
Suprafata totala act - (ha) :	0,10
Tratament :	ACCIDENTALE II
Natura produsului :	ACCIDENTALE II
Tehnologia de exploatare :	TRUNCHIURI SI CATARGE
Data inventarierii :	19.07.2018
Anul exploatarii :	2018
Procedeu de inventariere :	FIR CU FIR
Ciocan rotund nr. :	PP-AB-08-02
Ciocan patrat nr. :	

Specia	SORTARE DIMENSIONALA									Lemn lucru	Coaja	Lemn de foc Total	Nr. de arbori	Vol. arbore
	G1	G2	G3	M1	M2	M3	LS	LS	VF					
MOLID								1		1			10	2
GORUN (L)						1		1		2			29	5
CARPEN													5	
TOTAL								1	2	3			44	7

U.A.	Suprafata ha	Varsta ani	Panta G	Semintis utilizabil		Total volum brut
				%	S. tot	
17B	0,10	45,0	25,00			7
Total	0,10					7

U.A.	G.O.L.	MO	Volum	Sortare dimensionala										Lemn foc Total	VF	Volum brut	
				G1	G2	G3	M1	M2	M3	LS	LS	M3	M3				
17B	5	2	7														
Total	5	2	7														

U.A.	Specia	Diametre dt	Inaltime ht	hc	Nr. arb	Vol. arb	Var sta	Cres tere	Sortare dimensionala						Coaja	Lemn foc Total	VF	Volum brut
									G1	G2	G3	M1	M2	M3				
17B	MO	18,00	18,60	16,00	10	0,20	45							1			2	
	G.O.L.	16,00	15,90	17,00	29	0,17	45							1			5	
	CA	12,00	13,20	14,00	5	0,17	45											
Total U.A. :	17B				44									1	2		7	
Total General U.A. :					44									1	2		7	



Intocmit,

Biru Fond Forestier,

Verificat,

MINISTERUL APELOR ȘI PĂDURILOR

Comisia tehnică de avizare pentru silvicultură

AVIZ CTAS nr. 152 din 27.04.2017

pentru amenajamentul silvic al fondului forestier proprietate publică aparținând
Comunei Mirăslău, Unitatea de Producție I Mirăslău, județul Alba

1. Au participat la ședința de avizare:

Președinte de ședință: Istrate Ștefco

Membri CTAS: Dănuț Iacob, Dan Achim, Octavian Popescu, Florin Achim, Marian Tudoran,
Banu Constantin, Liviu Filip, Gabriel Duduman, Cristea Ioan, Gheorghe Gheorghiuță, Macău Cristian,
Cristea Marius

2. Din analiza făcută în cadrul ședinței de avizare a rezultat:

- amenajamentul silvic al fondului forestier, proprietate publică aparținând Comunei Mirăslău, Unitatea de Producție I Mirăslău, județul Alba, s-a elaborat de S.C. Silva Parc S.R.L. Orăștie, șef proiect ing. Cristea Cati, expert CTAP ing. Nițoi Ion.
- amenajamentul silvic al fondului forestier, proprietate publică aparținând Comunei Mirăslău, Unitatea de Producție I Mirăslău, județul Alba, a fost avizat cu procesul verbal CTAP nr. 10 din 25.10.2016, recepționat de beneficiar și verificat de Garda Forestieră Cluj.
- perioada de aplicare a amenajamentului silvic al fondului forestier, proprietate publică aparținând Comunei Mirăslău, Unitatea de Producție I Mirăslău, județul Alba este 01.01.2016 – 31.12.2025.

3. Cu ocazia examinării amenajamentului, Comisia a constatat următoarele:

Documentele privind proprietatea: Titlul de proprietate nr. 1064 din 31.10.2002.

Suprafața inclusă în amenajament de 530,5 ha, a făcut parte din O.S. Aiud (U.P. VI Mirăslău) și are ca folosințe: păduri și terenuri destinate împăduririi sau reimpăduririi – 529,7 ha și terenuri neproductive – 0,8 ha.

- Suprafața încadrată în grupa I funcțională este de 338,6 ha;

- Suprafața încadrată în grupa a II a funcțională este de 191,1 ha.

- Structura fondului forestier (date medii):

compoziție: 77GO 10CA 3SC 3ST 2SPT 2PI 1PIN 1CE 1DT; vârsta medie: 61 ani; volumul la ha: 204 m³; consistența medie: 0,86; clasa de producție medie: III.1; indicele de creștere curentă: 5,2 m³/an/ha, fond lemnos total: 108495 m³.

Procesul de producție s-a organizat în următoarele subunități de gospodărire:

S.U.P. A – Codru regulat – sortimente obișnuite:

S.U.P. M – Păduri supuse regimului de conservare deosebită:.....

S.U.P. A – Codru regulat – sortimente obișnuite:522,5 ha;

S.U.P. M – Păduri supuse regimului de conservare deosebită:.....7,2 ha.

Bazele de amenajare:

- regim: codru; crâng pentru salcâmete;

- compoziția țel: corespunzătoare tipului natural fundamental de pădure pentru arboretele exploatabile și compoziția țel la exploatabilitate pentru celelalte arborete;

- tratamente: tăieri în crâng;

- exploatabilitatea: de protecție pentru arboretele încadrate în grupa I funcțională și tehnică pentru arboretele încadrate în grupa a II a funcțională;

- ciclul: S.U.P. A – 110 ani.

Posibilitatea:- Posibilitatea de produse principale: 67 m³/an;- Posibilitatea de produse secundare: 608 m³/an, din care rărituri 608 m³/an;

- Volum maxim posibil de extras prin lucrări de conservare: -.

Lucrări prevăzute în deceniul în curs:

- asigurarea regenerării naturale: 1,1 ha;
- îngrijirea culturilor tinere: -;
- degajări: 1,9 ha;
- curățiri: 1,9 ha;
- rărituri: 328,0 ha, 6075 m³;
- tăieri de regenerare: 5,2 ha, 671 m³, din care:
 - tăieri în crâng: 5,2 ha, 671 m³;
- tăieri de igienă: 162,2 ha, 141 m³;
- lucrări de conservare: -;
- împăduriri: -.

4. Concluzii rezultate:

Se propune avizarea favorabilă a amenajamentului silvic al fondului forestier, proprietate publică aparținând Comunei Mirăslău, Unitatea de Producție I Mirăslău, județul Alba. Beneficiarul are obligația de a parcurge procedura legală de avizare de mediu, conform H.G. 1076/2004 privind stabilirea procedurii de realizare a evaluării de mediu pentru planuri și programe.


5. Comisia:**AVIZEAZĂ FAVORABIL**

**Amenajamentul silvic al fondului forestier proprietate publică aparținând
Comunei Mirăslău, Unitatea de Producție I Mirăslău, județul Alba**

6. Difuzarea prezentului aviz către toți factorii interesați se va face prin grija secretariatului CTAS din minister.

**Președinte CTAS,
Secretar de Stat**

Istrate STEFAN



U.P. I Comuna Mirăslău

DESCRIBEREA STAȚIUNII ȘI A ARBORETULUI

Fond forestier proprietate publică

17 B 10.7 ha GE:1-5B SUP:A
 TS:5132 TP:5131 SOL:2401
 Versant mljlociu orndulat EXPOZITIE:SE
 INCLINARE:25g ALTTUDINE: 480 - 675 m
 LITIERA: continuă - subțire
 TIP FLORA: Restuca altissima
 Artificial de prod.mljlocie relativ-echien
 COMP.ACTUALA: 700 2M0 1DT
 COMP.TEL: 800 2DT
 SORT: GO -mljlociu și gros, cherestea
 VÂRSTA EXPLOARABILITĂȚII: 110 ani
 SEM.UITL:
 SUBARE:
 DATE COMPLETARE:uscare slabă
 20% tulpini nesănăt.
 POZIȚIE:
 LUCR.EXEC:
 LUCR.PROP:RĂRITURI

*EIM P	*M	*VAR	*C AM EL	*PROVE-	*VI DENS V	*O L U	*M GRES*							
*ARB R	*R	*STA	*D	*H L ES AG NIENȚA	*TA	---	mc/ mc/ an/ ha							
*P	*G	*ani	*cm	*m P TE AJ	*LI CONS	*ha	*ua							
*NO	*2	*P	*45	*22	*18	*3	*M.	*5	*NEC	*PS	*0.18	*68	*728	*2.6*
*GO	*7	*LT	*45	*18	*15	*3	*.5	*RN	*N 0.63	*119	*1273	*4.7*		
*DT	*1	*LT	*45	*16	*14	*4	*I.	*5	*RN	*N 0.09	*13	*139	*0.6*	
*Total														
45 0.90 200 2140 7.9*														

ALTE DATE COMPLEMENTARE:
 * Diverse tari: CA, JU, CI.
 * Molidul uscat în proporție de 70-80%.
 * Consistență variabilă (0,8-0,9).

17 C 1.0 ha GE:1-5B SUP:A
 TS:5132 TP:5131 SOL:2401
 Versant inferior plan EXPOZITIE:SE
 INCLINARE:15g ALTTUDINE: 555 m
 LITIERA: continuă - subțire
 TIP FLORA: Restuca altissima
 Artificial de prod.superioară relativ-echien
 COMP.ACTUALA:10PA
 COMP.TEL:10PA
 SORT: PA -f. gros, cherestea super., derulaj
 VÂRSTA EXPLOARABILITĂȚII: 110 ani
 SEM.UITL:
 SUBARE:
 DATE COMPLETARE:
 POZIȚIE:
 EROZIUNE:
 LUCR.EXEC:
 LUCR.PROP:RĂRITURI
 RĂRITURI

*EIM P	*M	*VAR	*C AM EL	*PROVE-	*VI DENS V	*O L U	*M GRES*						
*ARB R	*R	*STA	*D	*H L ES AG NIENȚA	*TA	---	mc/ mc/ an/ ha						
*P	*G	*ani	*cm	*m P TE AJ	*LI CONS	*ha	*ua						
*PA	*10	*P	*45	*20	*18	*2	*.6	*NEC	*N 0.90	*203	*203	*4.3*	
*Total													
45 0.90 203 203 4.3*													

ALTE DATE COMPLEMENTARE:
 * Disemnat: MO, CA, GO.

18 21.1 ha GE:1-5B SUP:A
 TS:5152 TP:5113 SOL:3104
 Versant ondulat EXPOZITIE:SE
 INCLINARE:25g ALTTUDINE: 585 - 840 m
 LITIERA: continuă - subțire
 TIP FLORA: Asperula-Asarum
 Natural fundam.de prod.mlj. relativ-echien
 COMP.ACTUALA:10GO
 COMP.TEL:10GO
 SORT: GO -mljlociu și gros, cherestea
 VÂRSTA EXPLOARABILITĂȚII: 110 ani
 SEM.UITL:
 SUBARE:Păd. Corn /0.1S G
 DATE COMPLETARE:10% tulpini nesănăt.
 POZIȚIE:
 EROZIUNE:
 LUCR.EXEC:
 LUCR.PROP:RĂRITURI

*EIM P	*M	*VAR	*C AM EL	*PROVE-	*VI DENS V	*O L U	*M GRES*						
*ARB R	*R	*STA	*D	*H L ES AG NIENȚA	*TA	---	mc/ mc/ an/ ha						
*P	*G	*ani	*cm	*m P TE AJ	*LI CONS	*ha	*ua						
*GO	*110	*LT	*65	*26	*18	*3	*.6	*RN	*N 0.90	*232	*4895	*5.2*	
*Total													
65 10.90 232 4895 5.2*													

ALTE DATE COMPLEMENTARE:
 * Uscare izolată.
 * Spre culme un pălc de molid uscat, amestecat cu gorun,
 pe 0,2 ha.

12.2.1. Planul lucrărilor de îngrijire a arboretelor

U.P. I Comuna Mirăslău

DRUM	SURSA		VOLUM		SER.		CURĂȚIRI		SURSA		VOLUM		SER.		DEGAJAREA	
	HA	FA	HA	FA	HA	FA	HA	FA	HA	FA	HA	FA	HA	FA	HA	FA
DE001*	2.8	65	0.9	59	1	1	2.8	46*								
25 B	2.1	55	0.9	47	1	1	1.3	23*								
25 C	16.5	60	0.9	4744	116	1	25.5	444*								
26 A	0.7	50	0.9	169	5	1	0.7	19*								
26 B	4.9	50	0.9	1265	34	1	4.9	114*								
26 D	5.7	45	0.9	1374	51	1	5.7	164*								
26 E	14.6	60	0.9	3387	76	1	14.6	264*								
Total drum : 72.8 55 0.9 1656 72.0 1436																
DE002*	15.1	55	0.9	3398	85	1	9.1	182*	86 B	1.9	2 0.7	1	1.9	* 86 B	1.9	2*
84 A	0.5	25	1.0	37	4	1	0.5	8*								
86 A	6.8	20	1.0	429	41	1	6.8	90*								
86 C	7.3	50	0.9	1643	44	1	3.7	74*								
Total drum : 29.7 45 0.9 5507 20.1 354																
DE003*	3.3	30	1.0	232	21	1	3.3	39*								
87 E	0.9	40	0.9	135	6	1	0.5	10*								
87 H	6.2	45	0.9	1035	43	1	3.7	75*								
87 J	4.3	50	0.9	800	27	1	2.6	49*								
99 A	6.0	70	0.9	1374	29	1	6.0	91*								
99 B	3.5	35	0.9	526	27	1	2.5	54*								
99 C	28.8	60	0.9	6191	161	1	28.8	560*								
Total drum : 53.0 54 0.9 10293 47.4 878																
DE004*	11.1	50	0.9	2098	70	1	11.1	196*								
91 A	4.8	50	0.9	974	30	1	4.8	101*								
Total drum : 15.9 50 0.9 3072 15.9 297																
Total cat.dr.: 171.4 53 0.9 35436 155.4 2965																
Total grupă : 171.4 53 0.9 35436 155.4 2965																
FN001*	12.7	65	0.9	2946	66	1	12.7	229*								
21 B	20.1	65	0.9	4161	104	1	10.1	163*								
22 A	4.2	60	0.9	722	24	1	4.2	59*								
22 B	20.3	60	0.9	4162	114	1	20.3	331*								
23 A	3.4	50	0.9	500	18	1	1.7	23*								
23 B	7.2	60	0.9	1426	39	1	7.2	114*								
24 B	0.7	40	0.9	108	5	1	0.7	13*								
24 C	29.1	65	0.9	6461	154	1	29.1	507*								
24 D	5.8	40	1.0	974	52	1	5.8	123*								
Total drum : 103.5 61 0.9 21460 91.8 1562																
FN002*	5.6	70	0.9	1215	26	1	3.9	56*								
17 B	10.7	45	0.9	2140	84	1	10.7	364*								
17 C	1.0	45	0.9	203	4	2	2.0	17*								
18	21.1	65	0.9	4895	110	1	21.1	381*								
19	17.0	60	0.9	3485	95	1	17.0	278*								
20 A	1.2	70	0.9	245	5	1	0.7	11*								
20 C	12.7	50	0.9	2490	81	1	12.7	231*								
20 D	3.6	70	0.9	871	17	1	3.6	58*								
20 E	9.1	60	0.9	1911	51	1	9.1	152*								
Total drum : 82.0 58 0.9 17455 80.8 1548																
FN003*																
*Total drum :																
Total cat.dr.: 185.5 60 0.9 38915 172.6 3110																
Total general 356.9 56 0.9 74351 328.0 6075																
Total general 356.9 56 0.9 74351 328.0 6075 1.9 2 0.7 1.9 * 1.9 2* 162.2 1406* 7481*																