

PROCES VERBAL

Încheiat astăzi 20.04.2012 cu ocazia Conferinței a II-a de amenajare a fondului forestier proprietate a comunei Salva, județul Bistrița-Năsăud, administrat de Ocolul Silvic Someș- Țibleș

Participanți:

1. ing. Miu Constantin Liviu - reprezentant MMP
2. Onul Gheorghe - primar comuna Salva
3. ing. Muresan Mihail - sef ocol Someș - Țibleș
4. ing. TINDIS GRIGORE - reprezentant PNMR
5. ing. Filip Liviu - expert C.T.A.P. S.C. Passilva Proiect S.R.L. Huși
6. ing. Pasat Cătălin - șef proiect S.C. Passilva Proiect S.R.L. Huși
7. ing. Pasat Ciprian - proiectant S.C. Passilva Proiect S.R.L. Huși

În conformitate cu prevederile din "Normele tehnice pentru amenajarea pădurilor" în vigoare, ne-am întrunit pentru a analiza și aviza soluțiile tehnice ale amenajamentului fondului forestier proprietate a comunei Salva, administrat de Ocolul Silvic Someș- Țibleș.

Conform datelor prezentate, în urma discuțiilor purtate, am constatat următoarele:

CONFORM CU
ORIGINALUL



A. Date generale:

1. Suprafața actuală a fondului forestier este **2495.53 ha.**

Documente de proprietate:

Nr. crt.	Proprietar	Suprafața -ha-	Document de proprietate
	Comuna Salva	142.50	T.P. nr. 679 din 28.06.2002
		1651.00	T.P. nr. 680 din 28.06.2002
		306.40	T.P. nr. 886 din 30.09.2004
		365.53	Proces verbal de punere în posesie nr. 1821 din 3.09.2007
		5.30	T.P. nr. 573795 din 31.03.2010
	Total fond forestier	2470.73	
	Foste pasuni impadurite	24.80	Extras CF
	TOTAL	2495.53	-

Fondul forestier al comunei Salva este la a doua amenjare pe proprietate. Se mentioneaza ca, in anul 2005, din suprafata comunei Salva s-a desprins comuna Runcu Salvei si au fost refacute toate procesele verbale de punere in posesie si titlurile de proprietate.

Structura suprafețelor pe natură de folosință este următoarea:

- Păduri – 2409.33 ha;
- Clasa de regenerare – 3.5 ha;
- Terenuri de vanatoare – 3.50 ha;
- Drumuri forestiere – 5.30 ha;
- Depozite permanente – 0.70 ha;
- Terenuri administrative – 0,60 ha;
- Terenuri neproductive – 3.90 ha;
- Ocupații – 68,70 ha.

Se mentioneaza ca drumurile forestiere au fost preluate doar ca suprafata, mijlocul fix ramanad la Regia Nationala a Padurilor.

CONFORM CU
ORIGINALUL



decenal sunt in urgenta 1 si 2; foarte multe arborete sunt afectate de factori destabilizatori, in special rupturi și doboraturi de vant si atacuri de ipidae.

Suprafata anuală de parcurs cu lucrări de îngrijire este de 94.33 ha din care 66.87 ha/an pentru rărituri, 12.90 ha/an pentru curățiri si 14.56 ha/an pentru degajări.

Posibilitatea de produse secundare este de 2044 mc/an din care: 1956 mc/an - rărituri si 88 mc - curățiri.

Cu tăieri de igienă se vor parcurge anual 453.43 ha, estimându-se a se recolta un volum de 362 mc/an.

6. Volum de extras prin taieri de conservare

Suprafata decenală de parcurs cu tăieri de conservare este de 333,20 ha iar volumul decenal de recoltat este de 20035 mc. Procentele de extras la lucrările de conservare au ținut cont de starea fiecărui arboret în parte, respectiv varsta, existenta semintisului, consistența, precum și de factorii destabilizatori, foarte multe arborete fiind afectate de rupturi și doboraturi de vant si atacuri de ipidae. Volumul se va extrage din urmatoarele u.a.: 1A, 1C, 2, 3C, 4E, 5A, 6B, 11C, 12B, 17, 20C, 20E, 21C, 25B, 51A, 51B, 52A, 52B, 53A, 53B, 79B, 80B, 80C, 81B, 81D, 82B, 83B, 85B, 86B, 88, 89C, 90B, 95B, 112B, 113B.

7. Analiza și adoptarea planurilor decenale

Posibilitatea de produse principale este de 4500 mc/an și se va recolta din u.a: 3A%, 4A%, 5C, 10A, 11A, 12A%, 14, 16B, 30D, 34, 36C, 37D, 37G, 37H, 38B, 47E, 48A, 52E, 103B, 104B, 105A, 106B, 107A, 107C, 108A, 108D, 108E, 109A, 110D, 112C, 113A, 113C.

B. Situații anexe:

Fac parte din prezentul proces verbal urmatoarele situații:

- Repartiția suprafețelor pe categorii de folosință forestieră;
- Repartiția suprafețelor pe categorii și grupe funcționale;
- Planul decenal de produse principale;
- Planul decenal al lucrărilor de îngrijire și conducere a arboretelor;
- Planul lucrărilor de conservare;

C. Probleme speciale:


Ocolul silvic va lua masuri pentru clarificarea suprafețelor incadrate la categoria litigii.

Proiectantul împreuna cu proprietarul va inainta catre Agentia de Protectia Mediului notificarea in vederea parcurgerii procedurii SEA, pentru avizarea planurilor din amenajament.

D. Concluzii:

Conferința avizeaza soluțiile tehnice cu completările făcute în timpul analizei.

Prezentul proces verbal s-a încheiat în 4 exemplare, fiecare a câte 4 pagini, câte unul pentru fiecare parte interesată.



CONFORM CU ORIGINALUL

DESCRIERE PARCELARA

DS:5006

OS:5006

UP: 4

DESCRIEREA STATIUNII SI ARBORETULUI										VI	DENS	VOLUM		CRES										
ELM	P	M	VAR	DM	HM	C	A	EL	PROVE	TA	LI	CONS	MC/HA	MC/UA	MC/HA									
ARB	R	RE	STA	CM	M	L	MES	AG	NIENTA	LI														
106C 0.30 HA GF: SUP: TS: TP: SOL: Versant inferior ondulat EXPOZITIE: SE INC: 6 G ALTITUDINE: 750 M LITIERA: continua-groasa TIP FLORA: COMP.ACTUALA: COMP.TEL: SORT: MO Gros,cherestea VARSTA EXPL.: FA Gros si mijl.,cherestea SEM.UTIL: SUBARBORET: DATE COMPL.: Alte date complement. POL: ERZ: LUCRARI EXEC.: LUCRARI PROP.:																								
TOTAL																								
107 A 6.10 HA GF: 1-5L SUP: A TS: 3333 TP: 1311 SOL: 3201 Versant mijlociu ondulat EXPOZITIE: NE INC: 25 G ALTITUDINE: 900 M LITIERA: continua-subtire TIP FLORA: Asperula-Dentaria Natural fundamental prod. sup. relativ-echien COMP.ACTUALA: 8 MO 2 FA COMP.TEL: 6MO 2 BR 2 FA SORT: MO Gros si f.gros,cherestea VARSTA EXPL.: 100 ani FA Gros si mijl.,cherestea SEM.UTIL: 8MO 2 FA 10 ani 0.7S mixt SUBARBORET: DATE COMPL.: Alte date complement. POL: ERZ: LUCRARI EXEC.: 2003-T.produse accidentale 2006-T.progresive(punere lumina) LUCRARI PROP.: T.PROGRESIVE(racordare)IMPAD INGRUIREA SEMINTISULUI DEGAJARI																								
MO	8	IN	105	38	31	2		.4	RN	N		0.24	175	1068	1.7									
FA	2	IN	105	32	27	3	M	.5	RN	N		0.06	38	232	0.4									
TOTAL													105		2		0.3	213	1300	2.1				
107 B 0.50 HA GF: 1-5L SUP: A TS: 2332 TP: 1114 SOL: 3201 Versant superior ondulat EXPOZITIE: SE INC: 20 G ALTITUDINE: 1300 M LITIERA: continua-subtire TIP FLORA: Oxalis-Dentaria Artificial de prod. mij. relativ-echien COMP.ACTUALA: 10 MO COMP.TEL: 10MO SORT: MO Gros,cherestea VARSTA EXPL.: 100 ani FA Gros si mijl.,cherestea SEM.UTIL: SUBARBORET: DATE COMPL.: Rupturi izolate Alte date complement. POL: ERZ: LUCRARI EXEC.: LUCRARI PROP.: T.IGIENA																								
MO	10	P	35	16	13	3		.2	NEC	N		0.80	188	94	11.1									
TOTAL													35		3		0.8	188	94	11.1				
107 C 4.40 HA GF: 1-5L SUP: A TS: 2332 TP: 1114 SOL: 3201 Versant superior ondulat EXPOZITIE: NV INC: 25 G ALTITUDINE: 1300 M LITIERA: continua-subtire TIP FLORA: Oxalis-Dentaria Natural fundamental prod. mij. relativ-echien COMP.ACTUALA: 10 MO COMP.TEL: 8MO 2 LA SORT: MO Gros,cherestea VARSTA EXPL.: 100 ani FA Gros si mijl.,cherestea SEM.UTIL: 10MO 5 ani 0.4S mixt SUBARBORET: DATE COMPL.: Dob. destul de frecv. Alte date complement. POL: ERZ: LUCRARI EXEC.: 2003-T.produse accidentale 2010-T.produse accidentale LUCRARI PROP.: T.PROGRESIVE(p lum.,rac)IMPAD AJUTORAREA REG NATURALE INGRUIREA SEMINTISULUI																								
MO	10	IN	105	40	28	3		.4	RN	N		0.60	416	1830	3.8									
TOTAL													105		3		0.6	416	1830	3.8				

CONFORM CU ORIGINALUL



Posibilitatea:

- Posibilitatea de produse principale: 4500 mc/an;
- Posibilitatea de produse secundare: 2044 mc/an, din care rărituri 1956 mc/an;
- Volum maxim posibil de extras prin lucrări de conservare: 2004 mc/an;

Lucrări prevăzute în deceniul în curs:

- asigurarea regenerării naturale: 273,02 ha;
- îngrijirea culturilor tinere: 164,06 ha;
- degajări: 145,62 ha;
- curățiri: 129,02 ha, 876 mc ;
- rărituri: 668,70 ha, 19560 mc ;
- tăieri de regenerare: 268,87 ha, 45000 mc, din care:
 - tăieri rase în parchete mici : 2,50 ha, 205 mc;
 - tăieți progresive : 266,37 ha, 44795 mc;
- tăieri de igienă: 453,43 ha, 3620 mc;
- tăieri de conservare: 333,20 ha, 20035 mc;
- împăduriri: 149,89 ha.

4. Concluzii rezultate:

Se propune avizarea favorabilă a amenajamentului silvic al fondului forestier proprietate aparținând comunei Salva, județul Bistrița-Năsăud. În cazul suprafețelor cuprinse în perimetrele ariilor naturale protejate și a siturilor Natura 2000, beneficiarul va parcurge procedura legală de avizare de mediu.

5. Comisia:

AVIZEAZĂ FAVORABIL

Amenajamentul silvic al fondului forestier proprietate aparținând comunei Salva, județul Bistrița-Năsăud

6. Difuzarea prezentului aviz către toți factorii interesați se va face prin grija secretariatului CTAS din minister.

Președinte CTAS,
Secretar de Stat

Gen PIAU



CONFORM CU
ORIGINALUL



DESCRIERE PARCELARA

DS:5006

OS:5006

UP: 4

DESCRIEREA STATIUNII SI ARBORETULUI																											
ELM	P	M	VAR	DM	HM	C	A	EL	PROVE	VI	DENS		VOLUM			CRES											
											ARB	R	RE	STA	CM		M	L	MES	AG	NIENTA	TA	CONS	MC/HA	MC/UA	MC/HA	
47 D 1.00 HA GF: 1 - 5L SUP: A TS: 3333 TP: 1311 SOL: 3201 Versant mijlociu ondulat EXPOZITIE: SE INC: 20 G ALTITUDINE: 1350 M LITIERA: continua-subtire TIP FLORA: Asperula-Dentaria Natural fundamental prod. sup. relativ-echien COMP.ACTUALA: 9 MO 1 FA COMP.TEL: 9MO 1 FA SORT: MO Gros si f.gros,cherestea VARSTA EXPL.: 110 ani SEM.UTIL: SUBARBORET: DATE COMPL.: Alte date complement. POL: ERZ: LUCRARI EXEC.: 2008-T.produse accidentale 2009-T.produse accidentale LUCRARI PROP.: CURATIRI														MO	9	IN	15	6	5	2		RN	N	0.81	39	39	7.6
FA	1	IN	15	4	3	3	M		RN	N	0.09	1	1	0.3													
TOTAL														15		2				0.9	40	40	7.9				
DESCRIEREA STATIUNII SI ARBORETULUI																											
47 E 5.00 HA GF: 1 - 5L SUP: A TS: 3333 TP: 1311 SOL: 3201 Versant mijlociu ondulat EXPOZITIE: SE INC: 28 G ALTITUDINE: 1200 M LITIERA: intrerupta-subtire TIP FLORA: Oxalis-Dentaria Natural fundamental prod. sup. relativ-echien COMP.ACTUALA: 8 MO 1 BR 1 FA COMP.TEL: 7MO 2 BR 1 FA SORT: MO Gros si f.gros,cherestea VARSTA EXPL.: 100 ani SEM.UTIL: 7MO 2 FA 1 BR 5 ani 0.7S mixt SUBARBORET: DATE COMPL.: Atac mediu-daunatori Uscare mijlocie Alte date complement. POL: ERZ: LUCRARI EXEC.: 2007-T.produse accidentale 2008-T.produse accidentale LUCRARI PROP.: T.PROGRESIVE(racordare)IMPAD INGRIJIREA SEMINTISULUI DEGAJARI														MO	8	IN	105	40	31	2	.3	RN	N	0.16	126	630	1.2
BR	1	IN	105	42	29	2	I	.3	RN	N	0.02	15	75	0.2													
FA	1	IN	105	30	26	3	I	.4	RN	N	0.02	9	45	0.1													
TOTAL														105		2				0.2	150	750	1.5				
DESCRIEREA STATIUNII SI ARBORETULUI																											
48 A 12.30 HA GF: 1 - 5L SUP: A TS: 3333 TP: 1311 SOL: 3201 Versant mijlociu ondulat EXPOZITIE: SE INC: 34 G ALTITUDINE: 750 - 1250 M LITIERA: continua-subtire TIP FLORA: Asperula-Dentaria Natural fundamental prod. sup. relativ-echien COMP.ACTUALA: 6 MO 3 FA 1 BR COMP.TEL: 6MO 2 FA 2 BR SORT: MO Gros si f.gros,cherestea VARSTA EXPL.: 110 ani SEM.UTIL: 5MO 3 FA 2 BR 10 ani 0.6S mixt SUBARBORET: DATE COMPL.: Alte date complement. Dob. destul de frecv. Rupt. destul de frecv. Roca la suprafata/0,2S POL: ERZ: LUCRARI EXEC.: 2009-T.produse accidentale 2008-T.progresive(punere lumina) LUCRARI PROP.: T.PROGRESIVE(racordare)IMPAD INGRIJIREA SEMINTISULUI														MO	6	IN	120	44	32	2	.6	RN	N	0.12	86	1058	0.6
FA	3	IN	120	38	28	3	M	.6	RN	N	0.06	40	492	0.3													
BR	1	IN	130	52	30	2	M	.6	RN	N	0.02	12	148	0.1													
TOTAL														120		2				0.2	138	1698	1.0				
DESCRIEREA STATIUNII SI ARBORETULUI																											
48 B 3.20 HA GF: 1 - 5L SUP: A TS: 2332 TP: 1114 SOL: 3201 Versant superior ondulat EXPOZITIE: SV INC: 33 G ALTITUDINE: 1150 - 1250 M LITIERA: continua-subtire TIP FLORA: Oxalis-Dentaria Artificial de prod. mij. relativ-echien COMP.ACTUALA: 10 MO COMP.TEL: 10MO SORT: MO Gros,cherestea VARSTA EXPL.: 100 ani SEM.UTIL: SUBARBORET: DATE COMPL.: Alte date complement. POL: ERZ: LUCRARI EXEC.: LUCRARI PROP.: RARITURI														MO	10	P	35	18	15	3	.3	NEC	N	0.90	259	829	12.5
TOTAL														35		3				0.9	259	829	12.5				

CONFORM CU ORIGINALUL



DESCRIERE PARCELARA

DS:5006

OS:5006

UP: 4


DESCRIEREA STATIUNII SI ARBORETULUI															
ELM	P	M	VAR	DM	HM	C	A	EL	PROVE	VI	DENS	VOLUM			CRES
											ARB	CON	MC/HA	MC/UA	
107 D 18.40 HA GF: 1-5L SUP: A TS: 2332 TP: 1114 SOL: 3201 Versant inferior ondulat EXPOZITIE: NE INC: 28 G ALTITUDINE: 1000 - 1200 M LITIERA: intrerupta-subtire TIP FLORA: Oxalis-Dentaria Artificial de prod. mij. relativ-echien COMP.ACTUALA: 5 MO 2 BR 2 FA 1 LA COMP.TEL: 5MO 2 BR 2 FA 1 LA SORT: MO Gros,cherestea VARSTA EXPL.: 100 ani FA Gros si mijl.,cherestea SEM.UTIL: SUBARBORET: DATE COMPL.: Alte date complement. POL: ERZ: LUCRARI EXEC.: 2003-Impaduriri(fara T.de reg) 2010-T.produse accidentale LUCRARI PROP.: DEGAJARI															
TOTAL				10			3				0.8	7	129	2.5	
DESCRIEREA STATIUNII SI ARBORETULUI															
ELM	P	M	VAR	DM	HM	C	A	EL	PROVE	VI	DENS	VOLUM			CRES
											ARB	CON	MC/HA	MC/UA	
108 A 0.90 HA GF: 1-5L SUP: A TS: 3332 TP: 1341 SOL: 3201 Versant inferior ondulat EXPOZITIE: SE INC: 30 G ALTITUDINE: 940 M LITIERA: continua-subtire TIP FLORA: Asperula-Dentaria Natural fundamental prod. mij. relativ-plurien COMP.ACTUALA: 10 MO COMP.TEL: 8MO 2 BR SORT: MO Gros,cherestea VARSTA EXPL.: 100 ani FA Gros si mijl.,cherestea SEM.UTIL: 9MO 1 BR 10 ani 0.7S mixt SUBARBORET: DATE COMPL.: Doborituri izolate Alte date complement. POL: ERZ: LUCRARI EXEC.: 2004-T.produse accidentale 2007-T.produse accidentale LUCRARI PROP.: T.PROGRESIVE(racordare)IMPAD INGRUIREA SEMINTISULUI DEGAJARI															
TOTAL				105			3				0.3	191	172	2.5	
DESCRIEREA STATIUNII SI ARBORETULUI															
ELM	P	M	VAR	DM	HM	C	A	EL	PROVE	VI	DENS	VOLUM			CRES
											ARB	CON	MC/HA	MC/UA	
108 B 4.10 HA GF: 1-5L SUP: A TS: 2332 TP: 1114 SOL: 3201 Versant superior ondulat EXPOZITIE: SE INC: 25 G ALTITUDINE: 1300 - 1400 M LITIERA: continua-subtire TIP FLORA: Vaccinium Artificial de prod. mij. relativ-echien COMP.ACTUALA: 10 MO COMP.TEL: 10MO SORT: MO Gros,cherestea VARSTA EXPL.: 100 ani FA Gros si mijl.,cherestea SEM.UTIL: SUBARBORET: DATE COMPL.: Rupturi izolate Alte date complement. POL: ERZ: LUCRARI EXEC.: LUCRARI PROP.: RARITURI															
TOTAL				35			3				0.8	188	771	11.1	
DESCRIEREA STATIUNII SI ARBORETULUI															
ELM	P	M	VAR	DM	HM	C	A	EL	PROVE	VI	DENS	VOLUM			CRES
											ARB	CON	MC/HA	MC/UA	
108 C 9.10 HA GF: 1-5L SUP: A TS: 2332 TP: 1114 SOL: 3201 Versant mijlociu ondulat EXPOZITIE: SE INC: 30 G ALTITUDINE: 980 - 1260 M LITIERA: lipsa TIP FLORA: Vaccinium Artificial de prod. mij. echien COMP.ACTUALA: 6 MO 2 BR 1 SAC 1 SR COMP.TEL: 7MO 3 BR SORT: MO Gros,cherestea VARSTA EXPL.: 100 ani BR Gros si f.gros,cherestea SEM.UTIL: SUBARBORET: DATE COMPL.: Alte date complement. POL: ERZ: LUCRARI EXEC.: 2003-Impaduriri(fara T.de reg) 2008-Ingrijirea culturilor LUCRARI PROP.: DEGAJARI,COMPLETARI															
TOTAL				5			3				0.7	3	27	1.5	

CONFORM CU ORIGINALUL



O.S. SOMES-TIBLES

U.P. 'SALVA'



MINISTERUL MEDIULUI, APELOR ȘI PĂDURILOR



ORDIN

Nr. 1449 / 12.07.2016

pentru aprobarea amenajamentului silvic al fondului forestier proprietate publică
aparținând comunei Salva, județul Bistrița Năsăud

Având în vedere Referatul de aprobare nr. 163965/DI/18.05.2016 al Direcției Politici și Strategii în Silvicultură,

În conformitate cu Avizul Comisiei tehnice de avizare pentru silvicultură din Ministerul Mediului și Schimbărilor Climatice nr. 78/25.04.2013 și ținând cont de Decizia Agenției pentru Protecția Mediului Bistrița Năsăud nr. 212/27.04.2016,

În temeiul prevederilor art. 22 alin. (1) din Legea nr. 46/2008 – Codul silvic, republicată, cu modificările ulterioare, precum și ale art. 13 alin. (4) din Hotărârea Guvernului nr. 38/2015 privind organizarea și funcționarea Ministerului Mediului, Apelor și Pădurilor, cu modificările și completările ulterioare,

ministrul mediului, apelor și pădurilor emite următorul

ORDIN:

Art. 1. – Se aprobă amenajamentul silvic al fondului forestier proprietate publică aparținând comunei Salva, județul Bistrița Năsăud.

Art. 2. – Direcția Politici și Strategii în Silvicultură din cadrul Ministerului Mediului, Apelor și Pădurilor transmite prezentul ordin primăriei comunei Salva, județul Bistrița Năsăud, care răspunde de

CONFORM CU
ORIGINALUL



DESCRIERE PARCELARA

DS:5006

OS:5006

UP: 4

DESCRIEREA STATIUNII SI ARBORETULUI														
ELM ARB	P R	M RE	VAR STA ANI	DM CM	HM M	C L	A MES	EL AG AJ	PROVE NIENTA	VI TA LI	DENS			CRES
											CONS	MC/ HA	MC/ UA	
35 5.70 HA GF: 2 - 1B SUP: A TS: 5241 TP: 4213 SOL: 3101 Versant mijlociu ondulat EXPOZITIE: NE INC: 30 G ALTITUDINE: 670 - 800 M LITIERA: continua-subtire TIP FLORA: Asperula-Asarum Natural fundamental prod. inf. relativ-plurien COMP.ACTUALA: 10 FA COMP.TEL: 10FA SORT: FA Mijl. si gros,cherestea VARSTA EXPL.: 110 ani SEM.UTIL: SUBARBORET: DATE COMPL.: Alte date complement. POL: ERZ: LUCRARI EXEC.: LUCRARI PROP.: T.IGIENA														
FA	2	IN	150	52	24	4	I	.4	RN	N	0.14	58	331	0.3
FA	8	LT	70	24	20	4		.4	RN	N	0.56	173	986	4.3
TOTAL				70							0.7	231	1317	4.6
DESCRIEREA STATIUNII SI ARBORETULUI														
ELM ARB	P R	M RE	VAR STA ANI	DM CM	HM M	C L	A MES	EL AG AJ	PROVE NIENTA	VI TA LI	DENS			CRES
											CONS	MC/ HA	MC/ UA	
35M 2.60 HA GF: SUP: TS: TP: SOL: Versant mijlociu ondulat EXPOZITIE: NE INC: 25 G ALTITUDINE: 670 - 710 M LITIERA: continua-groasa TIP FLORA: COMP.ACTUALA: COMP.TEL: SORT: FA Mijl. si gros,cherestea VARSTA EXPL.: SEM.UTIL: SUBARBORET: DATE COMPL.: POL: ERZ: LUCRARI EXEC.: LUCRARI PROP.:														
TOTAL														
DESCRIEREA STATIUNII SI ARBORETULUI														
ELM ARB	P R	M RE	VAR STA ANI	DM CM	HM M	C L	A MES	EL AG AJ	PROVE NIENTA	VI TA LI	DENS			CRES
											CONS	MC/ HA	MC/ UA	
36 A 0.50 HA GF: 1 - 2A 5L SUP: M TS: 2332 TP: 1114 SOL: 3201 Versant inferior ondulat EXPOZITIE: NE INC: 38 G ALTITUDINE: 1000 M LITIERA: lipsa TIP FLORA: Oxalis-Dentaria Artificial de prod. mij. relativ-echien COMP.ACTUALA: 8 MO 2 FA COMP.TEL: 8MO 2 FA SORT: FA Mijl. si gros,cherestea VARSTA EXPL.: SEM.UTIL: SUBARBORET: DATE COMPL.: Alte date complement. POL: ERZ: LUCRARI EXEC.: 2004-Impaduriri(fara T.de reg) 2009-Ingrijirea culturilor LUCRARI PROP.: INGRIJIREA CULTURILOR,COMPL														
MO	8	P	10	4	3	3			A120-3	N	0.56	11	6	1.9
FA	2	IN	10	4	2	3	M		RN	N	0.14	1	1	0.3
TOTAL				10							0.7	12	7	2.2
DESCRIEREA STATIUNII SI ARBORETULUI														
ELM ARB	P R	M RE	VAR STA ANI	DM CM	HM M	C L	A MES	EL AG AJ	PROVE NIENTA	VI TA LI	DENS			CRES
											CONS	MC/ HA	MC/ UA	
36 B 8.90 HA GF: 1 - 5L SUP: A TS: 2332 TP: 1114 SOL: 3201 Versant mijlociu ondulat EXPOZITIE: SE INC: 25 G ALTITUDINE: 880 - 1150 M LITIERA: continua-subtire TIP FLORA: Calamagrostis-Luzula Artificial de prod. mij. relativ-echien COMP.ACTUALA: 10 MO COMP.TEL: 10MO SORT: MO Gros,cherestea VARSTA EXPL.: 100 ani SEM.UTIL: SUBARBORET: DATE COMPL.: Alte date complement. POL: ERZ: LUCRARI EXEC.: LUCRARI PROP.: RARITURI														
MO	10	P	35	16	15	3		.3	NEC	N	0.90	259	2305	12.5
TOTAL				35							0.9	259	2305	12.5



CONFORM CU ORIGINALUL

DESCRIERE PARCELARA

DS:5006

OS:5006

UP: 4

DESCRIEREA STATIUNII SI ARBORETULUI													DENS	VOLUM			CRES			
ELM	P	M	VAR	DM	HM	C	A	EL	PROVE	VI	CONS	MC/HA	MC/UA	MC/HA						
ARB	R	RE	STA	CM	M	L	MES	AG	NIENTA	TA										
109 C 5.60 HA GF: I - 2A 5L SUP: M TS: 2332 TP: 1114 SOL: 3201 Versant mijlociu ondulat EXPOZITIE: NE INC: 40 G ALTITUDINE: 860 - 980 M LITIERA: lipsa TIP FLORA: Luzula a-Hieracium t Artificial de prod. mij. echien COMP.ACTUALA: 5 MO 2 BR 2 FA 1 SAC COMP.TEL: 6MO 2 BR 2 FA SORT: MO Gros,cherestea VARSTA EXPL.: BR Gros si f.gros,cherestea SEM.UTIL: SUBARBORET: DATE COMPL.: Alte date complement. POL: ERZ: LUCRARI EXEC.: 2005-Impaduriri(fara T.de reg) 2007-Completari LUCRARI PROP.: DEGAJARI																				
MO	5	P	10	2	2	3			NEC	N	0.40	4	22	1.4						
BR	2	P	10	2	2	3	M		NEC	N	0.16	2	11	0.4						
FA	2	IN	10	2	2	3	M		RN	N	0.16	1	6	0.4						
SAC	1	IN	10	2	2	3	M		RN	N	0.08			0.1						
TOTAL													10		3		0.8	7	39	2.3
DESCRIEREA STATIUNII SI ARBORETULUI													DENS	VOLUM			CRES			
ELM	P	M	VAR	DM	HM	C	A	EL	PROVE	VI	CONS	MC/HA	MC/UA	MC/HA						
ARB	R	RE	STA	CM	M	L	MES	AG	NIENTA	TA										
109 D 1.00 HA GF: I - 5L SUP: A TS: 2333 TP: 1111 SOL: 3201 Versant mijlociu ondulat EXPOZITIE: E INC: 30 G ALTITUDINE: 1085 - 1205 M LITIERA: lipsa TIP FLORA: Oxalis-Dentaria Artificial de prod. sup. echien COMP.ACTUALA: 7 MO 2 BR 1 FA COMP.TEL: 7MO 2 BR 1 FA SORT: MO Gros si f.gros,cherestea VARSTA EXPL.: 110 ani BR Gros si f.gros,cherestea SEM.UTIL: SUBARBORET: DATE COMPL.: Alte date complement. POL: ERZ: LUCRARI EXEC.: 2010-Impaduriri(fara T.de reg) LUCRARI PROP.: INGRIJIREA CULTURILOR,COMPL																				
MO	7	P	5	1	1	2			NEC	N	0.49	2	2	1.6						
BR	2	P	5	1	1	2	M		NEC	N	0.14	1	1	0.2						
FA	1	IN	5	1	1	2	M		RN	N	0.07			0.1						
TOTAL													5		2		0.7	3	3	1.9
DESCRIEREA STATIUNII SI ARBORETULUI													DENS	VOLUM			CRES			
ELM	P	M	VAR	DM	HM	C	A	EL	PROVE	VI	CONS	MC/HA	MC/UA	MC/HA						
ARB	R	RE	STA	CM	M	L	MES	AG	NIENTA	TA										
110 A 10.90 HA GF: I - 5L SUP: A TS: 2333 TP: 1111 SOL: 3201 Versant mijlociu ondulat EXPOZITIE: NE INC: 34 G ALTITUDINE: 1090 - 1300 M LITIERA: continua-subtire TIP FLORA: Oxalis-Dentaria Natural fundamental prod. sup. relativ-plurien COMP.ACTUALA: 8 MO 1 BR 1 FA COMP.TEL: 8MO 1 BR 1 FA SORT: MO Gros si f.gros,cherestea VARSTA EXPL.: 110 ani BR Gros si f.gros,cherestea SEM.UTIL: SUBARBORET: DATE COMPL.: Roca la suprafata/0,2S Vatam. vinat moderata Doborituri izolate Alte date complement. POL: ERZ: LUCRARI EXEC.: 2004-T.produse accidentale 2011-T.produse accidentale LUCRARI PROP.: T.IGIENA(T.progresive decll)																				
MO	7	IN	95	44	32	2		4	RN	N	0.49	403	4393	4.3						
BR	1	IN	95	48	29	2	M	4	RN	N	0.07	53	578	0.7						
FA	1	IN	95	36	25	3	M	5	RN	N	0.07	31	338	0.5						
MO	1	IN	40	24	20	2	M	2	RN	N	0.07	31	338	1.3						
TOTAL													95		2		0.7	518	5647	6.8
DESCRIEREA STATIUNII SI ARBORETULUI													DENS	VOLUM			CRES			
ELM	P	M	VAR	DM	HM	C	A	EL	PROVE	VI	CONS	MC/HA	MC/UA	MC/HA						
ARB	R	RE	STA	CM	M	L	MES	AG	NIENTA	TA										
110 B 5.80 HA GF: I - 2C 5L SUP: M TS: 2332 TP: 1114 SOL: 3201 Versant superior ondulat EXPOZITIE: NE INC: 34 G ALTITUDINE: 1250 - 1450 M LITIERA: intrerupta-subtire TIP FLORA: Luzula a-Hieracium t Artificial de prod. mij. echien COMP.ACTUALA: 10 MO COMP.TEL: 10MO SORT: MO Gros si f.gros,cherestea VARSTA EXPL.: BR Gros si f.gros,cherestea SEM.UTIL: SUBARBORET: DATE COMPL.: Roca la suprafata/0,1S Rupturi izolate Alte date complement. POL: ERZ: LUCRARI EXEC.: LUCRARI PROP.: RARITURI																				
MO	10	P	35	16	13	3		.1	NEC	N	0.80	188	1090	11.1						
TOTAL													35		3		0.8	188	1090	11.1

CONFORM CU ORIGINALUL



[Handwritten signature]

MINISTERUL MEDIULUI ȘI SCHIMBĂRILOR CLIMATICE
Comisia tehnică de avizare pentru silvicultură

AVIZ CTAS nr. 78 din 25.04.2013
pentru amenajamentul silvic al fondului forestier proprietate
aparținând comunei Salva, județul Bistrița-Năsăud

1. Au participat la ședința de avizare:

Președinte de ședință: Dănuț Iacob
Membri CTAS: Gheorghe Mohanu, Florin Achim, Ștefan Tamaș, Iosif Leahu, Marian Tudoran, Ferkő Jenő, Constantin Banu, Liviu Filip, Liviu Nastasă, Gheorghe Gheorghită.

2. Din analiza făcută în cadrul ședinței de avizare a rezultat:

- amenajamentul silvic al fondului forestier proprietate aparținând comunei Salva, județul Bistrița-Năsăud, s-a elaborat de S.C. Passilva Proiect SRL Huși, șef proiect ing. Pasat Cătălin, expert CTAP ing. Filip Liviu.
- amenajamentul silvic al fondului forestier proprietate aparținând comunei Salva, județul Bistrița-Năsăud, a fost avizat cu procesul verbal CTAP nr. 7 din 25.06.2012, recepționat de beneficiar și verificat de I.T.R.S.V. Cluj.
- perioada de aplicare a amenajamentului silvic al fondului forestier proprietate aparținând comunei Salva, județul Bistrița-Năsăud, este 01.01.2012 – 31.12.2021.

3. Cu ocazia examinării amenajamentului, Comisia a constatat următoarele:

Documentele privind proprietatea: titlurile de proprietate nr. 679/28.06.2002, nr. 680/28.06.2002, nr. 886/30.09.2004 și nr. 573795/31.03.2010, procesul verbal de punere în posesie nr. 1821/03.09.2007 și extrasul CF nr. 1474/27.07.2000 pentru pășunile împădurite aparținând comunei Salva.

Suprafața inclusă în amenajament este de 2495,53 ha, a făcut parte din O.S. Sângeorz Băi (U.P. I Cormaia Vest, U.P. III Anieși Mic și U.P. IV Anieșu Mare), O.S. Coșna (U.P. III Coșna), O.S. Sălăuța (U.P. VI Coșbuc și U.P. VII Țibleș) și din pășunile împădurite aparținând comunei Salva și are ca folosințe: păduri și terenuri destinate împăduririi sau reimpăduririi – 2412,83 ha din care terenuri de reimpădurit – 3,50 ha, terenuri afectate gospodăririi silvice – 10,10 ha, terenuri neproductive – 3,9 ha și terenuri scoase temporar din fondul forestier – 68,7 ha (ocupații și litigii – 68,7 ha).

- Suprafața încadrată în grupa I funcțională este de 2033,40 ha;
- Suprafața încadrată în grupa a II a funcțională este de 379,43 ha;
- Structura fondului forestier (date medii):
compoziție: 68MO 20FA 5BR 2PAM 1GO 1CA 1SAC 1LA 1DT; vârsta medie: 71 ani;
volumul la ha: 232 mc; consistența medie: 0,69; clasa de producție medie: III.3; indicele de creștere curentă: 5,9 mc/an/ha; fond lemnos total: 559561 mc.

Procesul de producție s-a organizat în următoarele subunități de gospodărire:

S.U.P. A – Codru regulat – sortimente obișnuite:1199,63 ha;
S.U.P. E – Ocrotire integrală.....330,30 ha;
S.U.P. M – Păduri supuse regimului de conservare deosebită :879,40 ha.

Bazele de amenajare:

- regimul: codru regulat;
- compoziția țel: corespunzătoare tipului natural fundamental de pădure pentru arboretele exploatabile și compoziția țel la exploatabilitate pentru celelalte arborete;
- tratament: tăieri progresive și tăieri rase;
- exploatabilitatea: de protecție pentru arboretele încadrate în grupa I funcțională tehnică pentru arboretele încadrate în grupa a II a funcțională;
- ciclul: 110 ani pentru S.U.P. A.

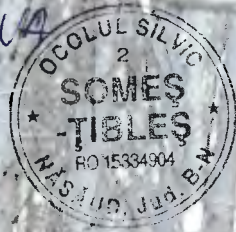


CONFORM CU ORIGINALUL



O.S. SOMES-TIBLES

O.R. SALVA



O.S. SOMES-TIBLES, U.P. SALVA





O.S. SOMES -TIBLES
UP. 'SAGA'




O.S. SOMES-TIBLES

UP SANTA





O.S. SOMES-TIBLES
U.P. SALVA





0.3 SOMES-TIBLES
1000 SALVA

OCOTUP SILVIO
2
SOMES
TIBLES
PROTECTORADO
M. SAUD.

O.S. SOMES-TIBLES



OS SOMES-TABLES

ON SALCHA



O.S. SOMES-TIBLES U.P. SALVA

