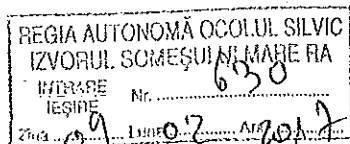


MINISTERUL MEDIULUI, APELOR ȘI PĂDURILOR



ORDIN

Nr. 2529 / 30.12.2016

pentru aprobarea amenajamentului silvic al fondului forestier proprietate publică aparținând comunei Șanț, Unitatea de Producție VII Cobășel-Zmeu, Unitatea de Producție VIII Măriile și Unitatea de Producție IX Valea Mare-Cârțibav, județul Bistrița-Năsăud

Având în vedere Referatul de aprobare nr. 165311/DI/07.10.2016 al Direcției Politici și Strategii în Silvicultură,

În conformitate cu Avizele Comisiei tehnice de avizare pentru silvicultură din Ministerul Mediului, Apelor și Pădurilor nr. 15, 16 și 17 din 12.02.2015 și ținând cont de Decizia Agenției pentru Protecția Mediului Bistrița Năsăud nr. 488/05.08.2016,

În temeiul prevederilor art. 22 alin. (1) din Legea nr. 46/2008 – Codul silvic, republicată, cu modificările ulterioare, precum și ale art. 13 alin. (4) din Hotărârea Guvernului nr. 38/2015 privind organizarea și funcționarea Ministerului Mediului, Apelor și Pădurilor, cu modificările și completările ulterioare,

ministrul mediului, apelor și pădurilor emite următorul

ORDIN:

**Art. 1.** – Se aprobă amenajamentul silvic al fondului forestier proprietate publică aparținând comunei Șanț, Unitatea de Producție VII Cobășel-Zmeu, Unitatea de Producție VIII Măriile și Unitatea de Producție IX Valea Mare-Cârțibav, județul Bistrița-Năsăud.

**Art. 2.** – Direcția Politici și Strategii în Silvicultură din cadrul Ministerului Mediului, Apelor și Pădurilor transmite prezentul ordin primăriei comunei Șanț, județul Bistrița-Năsăud, care răspunde de aplicarea și respectarea prevederilor acestuia.

**Art. 3.** – Prezentul ordin s-a întocmit în 3 exemplare, două pentru emitent, iar al treilea pentru primăria comunei Șanț, județul Bistrița-Năsăud.

MINISTRU

Cristiana PASCA – PALMER



**AVIZ CTAS nr. 15 din 12.02.2015**  
**pentru amenajamentul silvic al fondului forestier proprietate publică aparținând**  
**comunei Șanț, Unitatea de Producție VII Cobășel-Zmeu, județul Bistrița-Năsăud**

**1. Au participat la ședința de avizare:**

Președinte de ședință: Dan Popescu

Membri CTAS: Dănuț Iacob, Dan Achim, Octavian Popescu, Florin Achim, Liviu Nastasă, Marian Tudoran, Ștefan Tamaș, Constantin Banu, Cristea Ioan, Gheorghe Gheorghiuță, Cristea Marius, Macău Cristian.

**2. Din analiza făcută în cadrul ședinței de avizare a rezultat:**

- amenajamentul silvic al fondului forestier, proprietate publică aparținând comunei Șanț, Unitatea de Producție VII Cobășel-Zmeu, județul Bistrița-Năsăud, s-a elaborat de S.C. Forest Grup Proiect SRL București, șef proiect ing. Ion Larisa, expert CTAP ing. Marcu Petre.

- amenajamentul silvic al fondului forestier, proprietate publică aparținând comunei Șanț, Unitatea de Producție VII Cobășel-Zmeu, județul Bistrița-Năsăud, a fost avizat cu procesul verbal CTAP nr. 31 din 06.03.2013, recepționat de beneficiar și verificat de I.T.R.S.V. Cluj Napoca.

- perioada de aplicare a amenajamentului silvic al fondului forestier, proprietate publică aparținând comunei Șanț, Unitatea de Producție VII Cobășel-Zmeu, județul Bistrița-Năsăud este 01.01.2013 – 31.12.2022.

**3. Cu ocazia examinării amenajamentului, Comisia a constatat următoarele:**

Documentele privind proprietatea: Titlurile de proprietate nr. 678 din 28.06.2002 și nr. 573770 din 25.03.2010, Procesul verbal de punere în posesie nr. 489 din 14.10.2003 și Extrasul de carte funciară nr. 300/11.05.1993.

Suprafața inclusă în amenajament este de 1248,99 ha, a făcut parte din O.S. Rodna (U.P. VI Cobășel și U.P. VII Zmeu-Gagi) și din pășunea împădurită aparținând comunei Șanț, județul Bistrița-Năsăud și are ca folosințe: păduri și terenuri destinate împăduririi sau reîmpăduririi – 1229,77 ha, terenuri afectate gospodăririi silvice – 16,70 ha și terenuri neproductive – 2,52 ha.

- Suprafața încadrată în grupa I funcțională este de 1099,04 ha;

- Suprafața încadrată în grupa a II a funcțională este de 130,73 ha.

- Structura fondului forestier (date medii):

compoziție: 45MO 38FA 9BR 3PAM 5DT; vârsta medie: 94 ani; volumul la ha: 258 mc; consistența medie: 0,65; clasa de producție medie: II.9; indicele de creștere curentă: 5,6 mc/an/ha; fond lemnos total: 351051 mc.

Procesul de producție s-a organizat în următoarele subunități de gospodărire:

S.U.P. A – Codru regulat – sortimente obișnuite: .....548,71 ha;

S.U.P. M – Păduri supuse regimului de conservare deosebită: .....681,06 ha.

Bazele de amenajare:

- regim: codru;

- compoziția țel: corespunzătoare tipului natural fundamental de pădure pentru arboretele exploatabile și compoziția țel la exploatabilitate pentru celelalte arborete;

- tratamente: tăieri progresive;

- exploatabilitatea: de protecție pentru arboretele încadrate în grupa I funcțională și tehnică pentru arboretele încadrate în grupa a II a funcțională;

- ciclu: S.U.P. A – 110 ani.

Posibilitatea:

- Posibilitatea de produse principale: 2000 mc/an;



- Posibilitatea de produse secundare: 809 mc/an, din care rărituri 743 mc/an;
- Volum maxim posibil de extras prin lucrări de conservare: 4096 mc/an.

Lucrări prevăzute în deceniul în curs:

- asigurarea regenerării naturale: 99,30 ha;
- îngrijirea culturilor tinere: 68,99 ha;
- degajări: 59,67 ha;
- curățiri: 58,41 ha, 657 mc;
- rărituri: 350,06 ha, 7432 mc;
- tăieri de regenerare: 161,06 ha, 20005 mc, din care:
  - tăieri progresive: 161,06 ha, 20005 mc;
- tăieri de igienă: 367,64 ha, 2920 mc;
- tăieri de conservare: 388,02 ha, 40958 mc;
- împăduriri: 65,69 ha.

**4. Concluzii rezultate:**

Se propune avizarea favorabilă a amenajamentului silvic al fondului forestier, proprietate publică aparținând comunei Șanț, Unitatea de Producție VII Cobășel-Zmeu, județul Bistrița-Năsăud. Beneficiarul are obligația de a parcurge procedura legală de avizare de mediu, conform H.G. 1076/2004 privind stabilirea procedurii de realizare a evaluării de mediu pentru planuri și programe.

**5. Comisia:**


**AVIZEAZĂ FAVORABIL**

**Amenajamentul silvic al fondului forestier proprietate publică aparținând comunei Șanț, Unitatea de Producție VII Cobășel-Zmeu, județul Bistrița-Năsăud**

**6. Difuzarea prezentului aviz către toți factorii interesați se va face prin grija secretariatului CTAS din minister.**

**Președinte CTAS,  
Secretar de Stat**

**Dan POPESCU**



**AVIZ CTAS nr. 16 din 12.02.2015**  
**pentru amenajamentul silvic al fondului forestier proprietate publică aparținând**  
**comunei Șanț, Unitatea de Producție VIII Măriile, județul Bistrița-Năsăud**

**1. Au participat la ședința de avizare:**

Președinte de ședință: Dan Popescu

Membri CTAS: Dănuț Iacob, Dan Achim, Octavian Popescu, Florin Achim, Liviu Nastasă, Marian Tudoran, Ștefan Tamaș, Constantin Banu, Cristea Ioan, Gheorghe Gheorghiuță, Cristea Marius, Macău Cristian.

**2. Din analiza făcută în cadrul ședinței de avizare a rezultat:**

- amenajamentul silvic al fondului forestier, proprietate publică aparținând comunei Șanț, Unitatea de Producție VIII Măriile, județul Bistrița-Năsăud, s-a elaborat de S.C. Forest Grup Proiect SRL București, șef proiect ing. Ion Larisa, expert CTAP ing. Marcu Petre;

- amenajamentul silvic al fondului forestier, proprietate publică aparținând comunei Șanț, Unitatea de Producție VIII Măriile, județul Bistrița-Năsăud, a fost avizat cu procesul verbal CTAP nr. 32 din 06.03.2013, recepționat de beneficiar și verificat de I.T.R.S.V. Cluj Napoca.

- perioada de aplicare a amenajamentului silvic al fondului forestier, proprietate publică aparținând comunei Șanț, Unitatea de Producție VIII Măriile, județul Bistrița-Năsăud este 01.01.2013 – 31.12.2022.

**3. Cu ocazia examinării amenajamentului, Comisia a constatat următoarele:**

Documentele privind proprietatea: Titlurile de proprietate nr. 678 din 28.06.2002 și nr. 573770 din 25.03.2010 și Extrasul de carte funciară nr. 300/11.05.1993.

Suprafața inclusă în amenajament este de 2420,88 ha, a făcut parte din O.S. Rodna (U.P. VIII Măriile) și din pășunea împădurită aparținând comunei Șanț, județul Bistrița-Năsăud și are ca folosințe: păduri și terenuri destinate împăduririi sau reîmpăduririi – 2390,59 ha, terenuri afectate gospodăririi silvice – 26,50 ha, terenuri neproductive – 0,27 ha și terenuri scoase temporar din fondul forestier – 3,52 ha (ocupații și litigii – 3,52 ha).

- Suprafața încadrată în grupa I funcțională este de 1264,87 ha;

- Suprafața încadrată în grupa a II a funcțională este de 1125,72 ha.

- Structura fondului forestier (date medii):

compoziție: 58MO 22BR 14FA 3PAM 3DȚ; vârsta medie: 97 ani; volumul la ha: 453 mc; consistența medie: 0,72; clasa de producție medie: II.3; indicele de creștere curentă: 6,1 mc/an/ha; fond lemnos total: 1082134 mc.

Procesul de producție s-a organizat în următoarele subunități de gospodărire:

S.U.P. A – Codru regulat – sortimente obișnuite: .....:2100,51 ha;

S.U.P. K – Rezervații de semințe: .....:64,63 ha;

S.U.P. M – Păduri supuse regimului de conservare deosebită: .....:225,45 ha.

Bazele de amenajare:

- regim: codru;

- compoziția țel: corespunzătoare tipului natural fundamental de pădure pentru arboretele exploatabile și compoziția țel la exploatabilitate pentru celelalte arborete;

- tratamente: tăieri progresive și tăieri rase;

- exploatabilitatea: de protecție pentru arboretele încadrate în grupa I funcțională și tehnică pentru arboretele încadrate în grupa a II a funcțională;

- ciclul: S.U.P. A – 110 ani.

Posibilitatea:

- Posibilitatea de produse principale: 10500 mc/an;
- Posibilitatea de produse secundare: 943 mc/an, din care rărituri 916 mc/an;
- Volum maxim posibil de extras prin lucrări de conservare: 933 mc/an.

Lucrări prevăzute în deceniul în curs:

- asigurarea regenerării naturale: 99,70 ha;
- îngrijirea culturilor tinere: 75,00 ha;
- degajări: 82,21 ha;
- curățiri: 45,82 ha, 265 mc;
- rărituri: 331,73 ha, 9163 mc;
- tăieri de regenerare: 463,33 ha, 105000 mc, din care:
  - tăieri progresive: 448,40 ha, 102889 mc;
  - tăieri rase: 14,93 ha, 2111 mc;
- tăieri de igienă: 1513,36 ha, 12319 mc;
- tăieri de conservare: 57,95 ha, 9328 mc;
- împăduriri: 76,76 ha.

**4. Concluzii rezultate:**

Se propune avizarea favorabilă a amenajamentului silvic al fondului forestier, proprietate publică aparținând comunei Șanț, Unitatea de Producție VIII Măriile, județul Bistrița-Năsăud. Beneficiarul are obligația de a parcurge procedura legală de avizare de mediu, conform H.G. 1076/2004 privind stabilirea procedurii de realizare a evaluării de mediu pentru planuri și programe.

**5. Comisia:**

**AVIZEAZĂ FAVORABIL**

**Amenajamentul silvic al fondului forestier proprietate publică aparținând comunei Șanț, Unitatea de Producție VIII Măriile, județul Bistrița-Năsăud**

**6. Difuzarea prezentului aviz către toți factorii interesați se va face prin grija secretariatului CTAS din minister.**

**Președinte CTAS,  
Secretar de Stat**

**Dan POPESCU**



**AVIZ CTAS nr. 17 din 12.02.2015**  
**pentru amenajamentul silvic al fondului forestier proprietate publică aparținând**  
**comunei Șanț, Unitatea de Producție IX Valea Mare-Cârțibav, județul Bistrița-Năsăud**

**1. Au participat la ședința de avizare:**

Președinte de ședință: Dan Popescu

Membri CTAS: Dănuț Iacob, Dan Achim, Octavian Popescu, Florin Achim, Liviu Nastasă, Marian Tudoran, Ștefan Tamaș, Constantin Banu, Cristea Ioan, Gheorghe Gheorghică, Cristea Marius, Macău Cristian.

**2. Din analiza făcută în cadrul ședinței de avizare a rezultat:**

- amenajamentul silvic al fondului forestier, proprietate publică aparținând comunei Șanț, Unitatea de Producție IX Valea Mare-Cârțibav, județul Bistrița-Năsăud, s-a elaborat de S.C. Forest Grup Proiect SRL București, șef proiect ing. Ion Larisa, expert CTAP ing. Marcu Petre.

- amenajamentul silvic al fondului forestier, proprietate publică aparținând comunei Șanț, Unitatea de Producție IX Valea Mare-Cârțibav, județul Bistrița-Năsăud, a fost avizat cu procesul verbal CTAP nr. 33 din 06.03.2013, recepționat de beneficiar și verificat de I.T.R.S.V. Cluj Napoca.

- perioada de aplicare a amenajamentului silvic al fondului forestier, proprietate publică aparținând comunei Șanț, Unitatea de Producție IX Valea Mare-Cârțibav, județul Bistrița-Năsăud este 01.01.2013 – 31.12.2022.

**3. Cu ocazia examinării amenajamentului, Comisia a constatat următoarele:**

Documentele privind proprietatea: Titlurile de proprietate nr. 678 din 28.06.2002 și nr. 573770 din 25.03.2010 și Procesul verbal de punere în posesie nr. 489 din 14.10.2003.

Suprafața inclusă în amenajament este de 2240,26 ha, a făcut parte din O.S. Rodna (U.P. IX Valea Mare și U.P. X Cârțibav) și are ca folosințe: păduri și terenuri destinate împăduririi sau reîmpăduririi – 2219,96 ha din care terenuri de reîmpădurit – 2,51 ha, terenuri afectate gospodăririi silvice – 8,57 ha, terenuri neproductive – 1,49 ha și terenuri scoase temporar din fondul forestier – 10,24 ha (ocupații și litigii – 10,24 ha).

- Suprafața încadrată în grupa I funcțională este de 499,85 ha;

- Suprafața încadrată în grupa a II a funcțională este de 1720,11 ha.

- Structura fondului forestier (date medii):

compoziție: 45MO 29FA 21BR 2PAM 1FR 2DT; vârsta medie: 79 ani; volumul la ha: 371 mc; consistența medie: 0,71; clasa de producție medie: II.0; indicele de creștere curentă: 7,6 mc/an/ha; fond lemnos total: 823695 mc.

Procesul de producție s-a organizat în următoarele subunități de gospodărire:

S.U.P. A – Codru regulat – sortimente obișnuite: .....1719,77 ha;

S.U.P. K – Rezervații de semințe: .....15,36 ha;

S.U.P. M – Păduri supuse regimului de conservare deosebită: .....482,32 ha.

Bazele de amenajare:

- regim: codru;

- compoziția țel: corespunzătoare tipului natural fundamental de pădure pentru arboretele exploatabile și compoziția țel la exploatabilitate pentru celelalte arborete;

- tratamente: tăieri progresive;

- exploatabilitatea: de protecție pentru arboretele încadrate în grupa I funcțională și tehnică pentru arboretele încadrate în grupa a II a funcțională;

- ciclu: S.U.P. A – 120 ani.

Posibilitatea:

- Posibilitatea de produse principale: 6500 mc/an;
- Posibilitatea de produse secundare: 2787 mc/an, din care rărituri 2551 mc/an;
- Volum maxim posibil de extras prin lucrări de conservare: 2756 mc/an.

Lucrări prevăzute în deceniul în curs:

- asigurarea regenerării naturale: 161,60 ha;
- îngrijirea culturilor tinere: 120,20 ha;
- degajări: 45,53 ha;
- curățiri: 221,27 ha, 2355 mc;
- rărituri: 688,49 ha, 25510 mc;
- tăieri de regenerare: 331,90 ha, 65006 mc, din care:
  - tăieri progresive: 331,90 ha, 65006 mc;
- tăieri de igienă: 662,65 ha, 5332 mc;
- tăieri de conservare: 274,68 ha, 27559 mc;
- împăduriri: 88,32 ha.

**4. Concluzii rezultate:**

Se propune avizarea favorabilă a amenajamentului silvic al fondului forestier, proprietate publică aparținând comunei Șanț, Unitatea de Producție IX Valea Mare-Cârțibav, județul Bistrița-Năsău. Beneficiarul are obligația de a parcurge procedura legală de avizare de mediu, conform H.G. 1076/2004 privind stabilirea procedurii de realizare a evaluării de mediu pentru planuri și programe.

**5. Comisia:**

**AVIZEAZĂ FAVORABIL**

**Amenajamentul silvic al fondului forestier proprietate publică aparținând comunei Șanț, Unitatea de Producție IX Valea Mare-Cârțibav, județul Bistrița-Năsăud**

**6. Difuzarea prezentului aviz către toți factorii interesați se va face prin grija secretariatului CTAS din minister.**

**Președinte CTAS,  
Secretar de Stat**

**Dan POPESCU**



**MINISTERUL MEDIULUI, APELOR ȘI PĂDURILOR**



**ORDIN**

Nr. 2530 / 30.12.2018

**pentru aprobarea amenajamentului silvic al fondului forestier proprietate publică aparținând comunei Parva, Unitatea de Producție I Parva, județul Bistrița Năsăud**

Având în vedere Referatul de aprobare nr. 165307/DV/07.10.2016 al Direcției Politici și Strategii în Silvicultură,

În conformitate cu Avizul Comisiei tehnice de avizare pentru silvicultură din Ministerul Mediului, Apelor și Pădurilor nr. 154/04.06.2015 și ținând cont de adresa Agenției pentru Protecția Mediului Bistrița Năsăud nr. 10742/28.09.2016,

În temeiul prevederilor art. 22 alin. (1) din Legea nr. 46/2008 – Codul silvic, republicată, cu modificările ulterioare, precum și ale art. 13 alin. (4) din Hotărârea Guvernului nr. 38/2015 privind organizarea și funcționarea Ministerului Mediului, Apelor și Pădurilor, cu modificările și completările ulterioare,

ministru mediului, apelor și pădurilor emite următorul

**ORDIN:**

**Art. 1.** – Se aprobă amenajamentul silvic al fondului forestier proprietate publică aparținând comunei Parva, Unitatea de Producție I Parva, județul Bistrița Năsăud.

**Art. 2.** – Direcția Politici și Strategii în Silvicultură din cadrul Ministerului Mediului, Apelor și Pădurilor transmite prezentul ordin primăriei comunei Parva, județul Bistrița-Năsăud, care răspunde de aplicarea și respectarea prevederilor acestuia.

**Art. 3.** – Prezentul ordin s-a întocmit în 3 exemplare, două pentru emitent, iar al treilea pentru primăria comunei Parva, județul Bistrița-Năsăud.

**MINISTRU**

Cristiana PAȘCA – PAȘCĂ

- exploatabilitate și compoziția țel la exploatabilitate pentru celelalte arborete;
- tratamente: tăieri progresive, tăieri succesive și tăieri rase;
- exploatabilitatea: de protecție pentru arboretele încadrate în grupa I funcțională și tehnică pentru arboretele încadrate în grupa a II a funcțională;
- ciclul: S.U.P. A și S.U.P. O – 110 ani.

Posibilitatea:

- Posibilitatea de produse principale: S.U.P. A: 3550 m<sup>3</sup>/an și S.U.P. O: - ;





**MINISTERUL MEDIULUI, APELOR ȘI PĂDURILOR**  
Comisia tehnică de avizare pentru silvicultură

**AVIZ CTAS nr. 154 din 04.06.2015**  
pentru amenajamentul silvic al fondului forestier proprietate publică  
aparținând comunei Parva, Unitatea de Producție I Parva, județul Bistrița Năsăud

**1. Au participat la ședința de avizare:**

Președinte de ședință: Dan Popescu  
Membri CTAS: Ilie Mihalache, Dănuț Iacob, Gheorghe Mohanu, Florin Achim, Marian Tudoran,  
Constantin Banu, Cristea Ioan, Gheorghe Gheorghiuță, Macău Cristian.

**2. Din analiza făcută în cadrul ședinței de avizare a rezultat:**

- amenajamentul silvic al fondului forestier, proprietate publică aparținând comunei Parva, Unitatea de Producție I Parva, județul Bistrița Năsăud, s-a elaborat de S.C. Olivia Dual SRL București, șef proiect ing. Marcu Petre, expert CTAP ing. Voican Eduard.
- amenajamentul silvic al fondului forestier, proprietate publică aparținând comunei Parva, Unitatea de Producție I Parva, județul Bistrița Năsăud, a fost avizat cu procesul verbal CTAP nr. 66 din 03.06.2013, recepționat de beneficiar și verificat de I.T.R.S.V. Cluj.
- perioada de aplicare a amenajamentului silvic al fondului forestier, proprietate publică aparținând comunei Parva, Unitatea de Producție I Parva, județul Bistrița Năsăud este 01.01.2013 - 31.12.2022.

**3. Cu ocazia examinării amenajamentului, Comisia a constatat următoarele:**

Documentele privind proprietatea: Titlul de proprietate nr. 5 din 20.11.2000 și Protocolul nr. 269 din 02.01.1990.

Suprafața inclusă în amenajament este de 2210,87 ha, a făcut parte din O.S. Năsăud (U.P. II Rebra și U.P. III Parva) și din pășunea împădurită aparținând comunei Parva, județul Bistrița Năsăud și are ca folosințe: păduri și terenuri destinate împăduririi sau reîmpăduririi - 2161,55 ha din care terenuri de reîmpădurit - 21,01 ha, terenuri afectate gospodăririi silvice - 11,90 ha, terenuri neproductive - 7,50 ha și terenuri scoase temporar din fondul forestier - 29,92 ha (ocupații și litigii - 29,92 ha).

- Suprafața încadrată în grupa I funcțională este de 1257,28 ha;
- Suprafața încadrată în grupa a II a funcțională este de 904,27 ha.
- Structura fondului forestier (date medii):  
compoziție: 73FA 23MO 1BR 2ME 1DT; vârsta medie: 81 ani; volumul la ha: 205 m<sup>3</sup>; consistența medie: 0,65; clasa de producție medie: III.3; indicele de creștere curentă: 4,5 m<sup>3</sup>/an/ha; fond lemnos total: 432381 m<sup>3</sup>.

Procesul de producție s-a organizat în următoarele subunități de gospodărire:

S.U.P. A - Codru regulat - sortimente obișnuite: .....870,44 ha;  
S.U.P. M - Păduri supuse regimului de conservare deosebită: .....1237,58 ha.  
S.U.P. O - Suprafețe de fond forestier validate, ce urmează a fi puse în posesie: .....32,52 ha.

Bazele de amenajare:

- regim: codru;
- compoziția țel: corespunzătoare tipului natural fundamental de pădure pentru arboretele exploatabile și compoziția țel la exploatabilitate pentru celelalte arborete;
- tratamente: tăieri progresive, tăieri succesive și tăieri rase;
- exploatabilitatea: de protecție pentru arboretele încadrate în grupa I funcțională și tehnică pentru arboretele încadrate în grupa a II a funcțională;
- ciclu: S.U.P. A și S.U.P. O - 110 ani.

Posibilitatea:

- Posibilitatea de produse principale: S.U.P. A: 3550 m<sup>3</sup>/an și S.U.P. O: - ;
- Posibilitatea de produse secundare: 576 m<sup>3</sup>/an, din care rășinuri 551 m<sup>3</sup>/an;
- Posibilitatea maxim posibilă de extras prin lucrări de conservare: 2388 m<sup>3</sup>/an.



Lucrări prevăzute în deceniul în curs:

- asigurarea regenerării naturale: 206,83 ha;
- îngrijirea culturilor tinere: 285,63 ha;
- degajări: 17,05 ha;
- curățiri: 47,68 ha, 246 m<sup>3</sup>;
- rărituri: 237,59 ha, 5509 m<sup>3</sup>;
- tăieri de regenerare: 347,63 ha, 35500 m<sup>3</sup>, din care:
  - tăieri progresive: 146,9 ha, 16086 m<sup>3</sup>;
  - tăieri succesive: 190,53 ha, 17791 m<sup>3</sup>
  - tăieri rase: 10,2 ha, 1623 m<sup>3</sup>
- tăieri de igienă: 876,89 ha, 6506 m<sup>3</sup>;
- tăieri de conservare: 482,62 ha, 23875 m<sup>3</sup>;
- împăduriri: 79,89 ha.

**4. Concluzii rezultate:**

Se propune avizarea favorabilă a amenajamentului silvic al fondului forestier, proprietate publică aparținând comunei Parva, Unitatea de Producție I Parva, județul Bistrița Năsăud. Beneficiarul are obligația de a parcurge procedura legală de avizare de mediu, conform H.G. 1076/2004 privind stabilirea procedurii de realizare a evaluării de mediu pentru planuri și programe.

**5. Comisia:**


**AVIZEAZĂ FAVORABIL**

**Amenajamentul silvic al fondului forestier proprietate publică aparținând  
comunei Parva, Unitatea de Producție I Parva, județul Bistrița Năsăud**

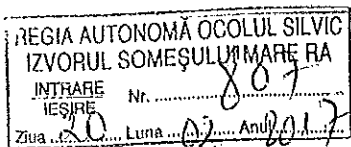
6. Difuzarea prezentului aviz către toți factorii interesați se va face prin grija secretariatului CTAS din minister.

Președinte CTAS,  
Secretar de Stat

Dan POPESCU



MINISTERUL MEDIULUI, APELOR ȘI PĂDURILOR



FF+SEF  
OCOR

20.02.17.

*[Handwritten signature]*

ORDIN

Nr. 2564 / 30.12.2016

pentru aprobarea amenajamentului silvic al fondului forestier proprietate publică aparținând comunei Poiana Ilvei, Unitatea de Producție I Poiana Ilvei, județul Bistrița Năsăud

Având în vedere Referatul de aprobare nr. 165831/DI/21.11.2016 al Direcției Politici și Strategii în Silvicultură,

În conformitate cu Avizul Comisiei tehnice de avizare pentru silvicultură din Ministerul Mediului și Schimbărilor Climatice – Departamentul pentru Ape, Păduri și Piscicultură nr. 834/13.11.2014 și ținând cont de Decizia Agenției pentru Protecția Mediului Bistrița Năsăud nr. 489/05.08.2016,

În temeiul prevederilor art. 22 alin. (1) din Legea nr. 46/2008 – Codul silvic, republicată, cu modificările ulterioare, precum și ale art. 13 alin. (4) din Hotărârea Guvernului nr. 38/2015 privind organizarea și funcționarea Ministerului Mediului, Apelor și Pădurilor, cu modificările și completările ulterioare,

ministrul mediului, apelor și pădurilor emite următorul

ORDIN:

**Art. 1.** – Se aprobă amenajamentul silvic al fondului forestier proprietate publică aparținând comunei Poiana Ilvei, Unitatea de Producție I Poiana Ilvei, județul Bistrița Năsăud.

**Art. 2.** – Direcția Politici și Strategii în Silvicultură din cadrul Ministerului Mediului, Apelor și Pădurilor transmite prezentul ordin primăriei comunei Poiana Ilvei, județul Bistrița Năsăud, care răspunde de aplicarea și respectarea prevederilor acestuia.

**Art. 3.** – Prezentul ordin s-a întocmit în 3 exemplare, două pentru emitent, iar al treilea pentru primăria comunei Poiana Ilvei, județul Bistrița Năsăud.

MINISTRU

Cristiana PASCA



*[Handwritten signature]*

**MINISTERUL MEDIULUI ȘI SCHIMBĂRILOR CLIMATICE**  
**DEPARTAMENTUL PENTRU APE, PĂDURI ȘI PISCICULTURĂ**  
Comisia tehnică de avizare pentru silvicultură

**AVIZ CTAS nr. 834 din 13.11.2014**

**pentru amenajamentul silvic al fondului forestier proprietate publică aparținând  
comunei Poiana Ilvei, Unitatea de Producție I Poiana Ilvei, județul Bistrița**

**1. Au participat la ședința de avizare:**

Președinte de ședință: Cătălin Diaconescu

Membri CTAS: Dănuț Iacob, Octavian Popescu, Florin Achim, Ștefan Tamaș, Marian Tudoran,  
Liviu Nastasă, Cristea Ioan, Constantin Banu, Gheorghe Gheorghiuță, Cristea Marius, Macău Cristian.

**2. Din analiza făcută în cadrul ședinței de avizare a rezultat:**

- amenajamentul silvic al fondului forestier, proprietate publică aparținând comunei Poiana Ilvei, Unitatea de Producție I Poiana Ilvei, județul Bistrița, s-a elaborat de S.C. Olivia Dual SRL București, șef proiect ing. Marcu Petre, expert CTAP ing. Eduard Voican.

- amenajamentul silvic al fondului forestier, proprietate publică aparținând comunei Poiana Ilvei, Unitatea de Producție I Poiana Ilvei, județul Bistrița, a fost avizat cu procesul verbal CTAP nr. 35 din 21.03.2013, recepționat de beneficiar și verificat de reprezentantul M.M.S.C..

- perioada de aplicare a amenajamentului silvic al fondului forestier, proprietate publică aparținând comunei Poiana Ilvei, Unitatea de Producție I Poiana Ilvei, județul Bistrița este 01.01.2013 – 31.12.2022.

**3. Cu ocazia examinării amenajamentului, Comisia a constatat următoarele:**

Documentele privind proprietatea: titlurile de proprietate nr. 1597/21.10.2002, nr. 1688/07.12.2002, nr. 452573/09.06.2004, nr. 580000/03.10.2006, Protocoalele de predare nr. 2551/14.12.2005 și nr. 1056/11.06.2007 și extrasul CF nr. 24/20.06.1997.

Suprafața inclusă în amenajament este de 1606,0 ha, a făcut parte din O.S. Rodna (U.P. VI Cobășel și U.P. VII Zmeu Gagii) și O.S. Ilva Mică (U.P. I Măgura) și din pășunea împădurită aparținând comunei Poiana Ilvei, județul Bistrița și are ca folosințe: păduri și terenuri destinate împăduririi sau reîmpăduririi – 1599,29 ha din care terenuri de reîmpădurit – 24,72 ha, terenuri afectate gospodăririi silvice – 2,08 ha, terenuri neproductive – 4,06 ha și terenuri scoase temporar din fondul forestier – 0,57 ha (ocupații și litigii – 0,57 ha).

- Suprafața încadrată în grupa I funcțională este de 1161,40 ha;

- Suprafața încadrată în grupa a II a funcțională este de 437,89 ha.

- Structura fondului forestier (date medii):

compoziție: 48FA 42MO 4BR 1CA 1ME 1PAM 2DT 1DM; vârsta medie: 87 ani; volumul la ha: 261 mc; consistența medie: 0,67; clasa de producție medie: III.1; indicele de creștere curentă: 5,3 mc/an/ha; fond lemnos total: 411462 mc.

Procesul de producție s-a organizat în următoarele subunități de gospodărire:

S.U.P. A – Codru regulat – sortimente obișnuite: .....766,34 ha;

S.U.P. M – Păduri supuse regimului de conservare deosebită: .....516,73 ha;

S.U.P. E – Păduri supuse regimului de ocrotire integrală.....291,50 ha.

Bazele de amenajare:

- regim: codru;

- compoziția țel: corespunzătoare tipului natural fundamental de pădure pentru arboretele exploatabile și compoziția țel la exploatabilitate pentru celelalte arborete;

- tratamente: tăieri progresive, tăieri succesive, tăieri rase;

- exploatabilitatea: de protecție pentru arboretele încadrate în grupa I funcțională și tehnică pentru arboretele încadrate în grupa a II a funcțională;

- ciclu: S.U.P. A – 110 ani.



Posibilitatea:

- Posibilitatea de produse principale: 2700 mc/an;
- Posibilitatea de produse secundare: 298 mc/an, din care rărituri 279 mc/an;
- Volum maxim posibil de extras prin lucrări de conservare: 1411 mc/an.

Lucrări prevăzute în deceniul în curs:

- ajutorarea regenerării naturale: 70,03 ha;
- îngrijirea culturilor tinere: 73,00 ha;
- degajări: 6,27 ha;
- curățiri: 17,72 ha, 194 mc;
- rărituri: 123,71 ha, 2793 mc;
- tăieri de regenerare: 199,14 ha, 26999 mc, din care:
  - tăieri progresive: 129,72 ha, 18430 mc;
  - tăieri succesive: 69,02 ha, 8511 mc;
  - tăieri rase: 0,40 ha, 58 mc.
- tăieri de igienă: 726,9 ha, 5715 mc;
- tăieri de conservare: 196,1 ha, 14108 mc;
- împăduriri: 77,29 ha.

**4. Concluzii rezultate:**

Se propune avizarea favorabilă a amenajamentului silvic al fondului forestier, proprietate publică aparținând comunei Poiana Ilvei, Unitatea de Producție I Poiana Ilvei, județul Bistrița. Beneficiarul are obligația de a parcurge procedura legală de avizare de mediu, conform H.G. 1076/2004 privind stabilirea procedurii de realizare a evaluării de mediu pentru planuri și programe.

**5. Comisia:**

**AVIZEAZĂ FAVORABIL**

Amenajamentul silvic al fondului forestier proprietate publică aparținând comunei Poiana Ilvei, Unitatea de Producție I Poiana Ilvei, județul Bistrița

**6. Difuzarea** prezentului aviz către toți factorii interesați se va face prin grila secretariatului CTAS din minister.

Președinte CTAS,  
Secretar de Stat

Cătălin DIACONESCU

