

**INSTITUTUL NAȚIONAL DE CERCETARE-DEZVOLTARE  
ÎN SILVICULTURĂ "MARIN DRĂCEA"**

CUI: RO 34638446, J23/1947/2015

**ICAS STATIONEA DE CERCETARE - DEZVOLTARE ȘI  
EXPERIMENTARE - PRODUCȚIE PITEȘTI**

Str. Trivale, Nr. 82 bis, 110058 Pitești, jud. Argeș  
Tel./Fax: 0248-220397, 0248-223077

http://www.icas.ro; icas.pitesti@yahoo.com



REGIA NAȚIONALĂ A PĂDURILOR - ROMSILVA

DIRECȚIA SILVICĂ ALBA

Registrul Nr. 2897-27  
anul 2018 luna 05 ziua 27

NR. 222 /08.03.2018

**PROCES VERBAL**

Incheiat astăzi 08.03.2018

**OBIECT:** Conferința a II-a de amenajare pentru Ocolul Silvic Blaj, din Direcția Silvică Alba.

**Participanți:**

REGIA NAȚIONALĂ A PĂDURILOR  
DIRECȚIA SILVICĂ ALBA IULIA  
Ocolul Silvic BLAJ

registrul nr.

1803

2018 Luna 03 Ziua 27

1. Ing. Cristian Macău – delegat M.A.P. *[Signature]*
2. Ing. Radu Hamfet Angelescu – delegat M.A.P. *[Signature]*
3. Ing. Ciprian Bădescu – delegat R.N.P. ROMSILVA. *[Signature]*
4. Ing. Ciprian Oprica – delegat R.N.P. ROMSILVA. *[Signature]*
5. Ing. Ion Bălașa – director tehnic D.S. Alba. *[Signature]*
6. Ing. Petru Bistrae – responsabil fond forestier D.S. Alba. *[Signature]*
7. Ing. Gligor Nicolae – Șef Ocol Silvic Blaj *[Signature]*
8. Ing. Ervin Schleşinger – responsabil fond forestier O.S. Blaj *[Signature]*
9. Ing. Mărginaș Paul – responsabil cultură și refacere O.S. Blaj *[Signature]*
10. Ing. Silviu Păunescu – expert C.T.A.P., Director S.C.D.E.P. Pitești. *[Signature]*
11. Ing. Sorin Badea – șef proiect S.C.D.E.P. Pitești. *[Signature]*
12. Ing. Dragoș Miloș – proiectant S.C.D.E.P. Pitești *[Signature]*
13. Ing. Ciprian Păștin – proiectant S.C.D.E.P. Pitești *[Signature]*
14. Ing. Adrian Binga – proiectant S.C.D.E.P. Pitești *[Signature]*
15. Ing. Sorin Cîrstea – proiectant S.C.D.E.P. Pitești *[Signature]*

În conformitate cu prevederile „Normelor tehnice pentru amenajarea pădurilor” s-au analizat soluțiile tehnice propuse de proiectanți pentru amenajamentele Ocolului Silvic Blaj, fond forestier proprietate publică a statului.

În urma discuțiilor purtate și a analizelor efectuate au rezultat următoarele:



FORM  
ORIGINALUL.

FPS-01-01/01

O.S. Blaj, U.B. U. Ocaș, u.a. 135 b, supra, 362 km  
data localității: 14.06.2018, coordonate  
geografice: long: 45,5654 lat: 23,5658  
S.f.



O.S. Blag, V.A. V. Dosa, n. a. 13515, supraf. 3,62 ha.  
data realizării fotografiei: 14.06.2018 coordonate  
geografice: long. 45,5654 lat. 23,5688  
Suf. ord. 157





0.5.0109, 10.05.10, 10.05.10, 10.05.10, 10.05.10, 10.05.10  
data realizării fotografiei: 14.06.2018, coordonate  
geografice: long: 45,56 03 lat: 23,57 11  
Sf. Nicolae



D.S. Blaj, I.V. Ţerşu, n.a. 1304, supraf. 15,96 ha  
14.06.2018, coord. g.: leng. 45,56 03 lat.  
23,57 11


Sf. Iacob  
ing. Celigora Nicolae  
Reg. Național al Copiilor  
R. Național al Copiilor  
R. Național al Copiilor





O.S. Blag, V.D. V. Oaza, n. a. 1304, savat.  
15,86 ha, 14.06.2018, coord. a: lang. 45603  
lot. 23,5711.





O.S. Bluj, V.D. V. Oasa, u.c. 131A, sapwood  
11.77ha, 14.06.2018, coord. g.: lung.  
45,5607, lat. 23,5699

Sif. coord  
ing. Caligear *Ardelean*

O.S. Blaj, U.D. V. Ocea, nr. 131 f, supraf. 11,7 ha,  
14.06.2018; coord. g: long. 45,5607, lat. 23,5693

Suf. aced  
ing. Caligara Stedea







O.S. Blaj; V. R. V. Oasa; u.a. 134A, supra; 1078 ha  
14.06.2018, coord. g.: lang. 45,5627, lat. 23,5729

Sifoc  
Agentia Nationala a Padurilor  
OCOLUL SIMIG  
BLAJ  
Strada Apelor 1078  
Blaj



O.S. Blaj; V.P. V. Oazei, n.a. 134A, supraf. 10,78ha  
14.06.2018; coord.g: lang 45 5627 lat. 23,5729

Sifocul





0.5. Blaj, U.P. V. Oasa, n-a. 134A, supraf. 10,78ha  
14.06.2018, coord. g: long. 45,5627 lat. 23,5729



Silv. oc. 13

OS. Bluj i U.D. I. Oasen, m.a. 136c, supraf. 16,31 ha  
14.06.2018, coord. g.: long. 45,5635 Lat.  
235633



O.S. Blaj, U.D. V. Oașai, n. a. 136C, supraf.  
16,31 ha, 14.06.2018, coord. g. lung 65,5635  
lat. 23,5633


S. J. ocaș  
ing. Coligaș Alida



O.S. Blaj, V.D. Ū Oasen, n.a. 1300, sayraef. 16,51 ha  
14.06.2018, coord. g. lang 45,5635; lat 23,5693

Sif oced  
ing. Calgor N. Medai





05. Blaj, U.D. V. Oaza, n.c. 136C, supraf. 16,51 ha  
14.06.2018, coord. ş: long 45,5635, lat 23,5633




S. I. Oca  
ing. Calista Nicolae

25. Blaj; U.D. V. Bazeș, n. c. 136 C; Suprafa  
6,51 ha, 14.06.2018, coord g. lung. 45,5635

ct. 25,5693

Sif oval

ing. Gligor Nicolae





O.S. Blaj, U.D. V. Oasa, u.c. 136C, supra:  
16, 31 hect, 14.06.2018, coord. g. long. 45,5635  
lot. 23, 5633


Sef. acad.  
ing. Gheorghe Nicolae



Z.S. Blaj, U.D. V. Ocera, u.a. B6C, supra:  
6,31 km, 14.06.2018 | coord. g.: lung.  
45,5635 ; lat. 23,5693


Sel coal  
ing. Edigea  
SIND  
BLAJ  
R. P.  
Municipalitatea Păduriș






os. Buză, V. P. V. Ocașă, u.a. 136C, supra. 1693/1m  
14.06.2018, coord. g.: lang. 45,5635 . lat. 23,56  
Șif Dăecl  
ing. Celiger Nicolae





O.S. Blaj; U.P. III Cota, u.a. 434, suprafi 18,59 ha  
data realizării fotografiei: 06.06.2018 coordonate  
geografice: 45,6255 long. 25,2662





O.S. Blaj, U.P. III Grata, n. c. 434, supraf. 18,53 ha  
data realizării fotografiei: 06.06.2018, coordonate  
geografice: lat. 45,6253 ; long. 23,5662


Sed. local  
ing. Cligora Nicolae





U.P. III Gata, O.S. Bleg, m.a. 4.5.77, supraf. 699ha  
 data realizării fotografiei: 06.06.2018,  
 coordonate geografice: lat. 45,6153  
 long. 23,5662  
 Prof. Dr. Ec. I. Coliga Nicolae





O.S. 06/1, U.P. III Gostin, n.c. 443  
2007 în data realizării fotografiei:  
06.06.2018; coordonate geografice:  
lat. 45, 0253 long. 23, 5662





O.S. Ghin, O.P. III Coasta, y.a. 446, supra 20,97 ha  
Acta realizării fotografiei: 06.06.2018, coordonate  
geografice: lat. 45°25' long. 23°56' 62"



Sef execut  
ing. Caligora Nicolae






O.S. Blaj, V.D. 11 Coasta, n.c. 443, supraal 20,3  
la, data realizării fotografiei: 06.06.2018,  
coordonate geografice: lat. 45,6253, long.  
23,5662

Suf. ced.  
ing. Gligor Nicolai






05.04.2018, V.D. III Gata, n.a. 44C, supraf. 5,08 ha  
data realizării fotografiei: 06.06.2018, coordonate  
geografice: Lat. 45° 02' 53" Long. 25° 56' 02"

Silvicultor  
ing. Cligor Nicolae





O.S. Bhej ; U.D. III Coasta, u.c. 44C, suprafa 5,08  
ha, data realizării fotografiei: 06.06.2018,  
coordonate geografice : Lat. 45,6253 Long.  
23,5662

Sef oca  
ing. Cliguz Nicolae





O.S. Blaj, V.D. III Coasta, n.a. 44C, supraf. 5,08 ha  
data realizării fotografiei: 06.06.2018, coordonate  
geografice: lat. 45,6253 lung 23,5662

Sef ocol  
ing. Cligora Nicolae

